




VYPRACOVAL	PROJEKTANT	KONTROLOVAL	<b>Woring s.r.o.</b> Na Roudné 1604/93 301 00 PLZEN  IČO: 29159342      GSM: 775 263 503 DIČ: CZ29159342      E-mail: info@woring.cz		
M. Bělohoubá	Ing. L. Pánik	Ing. P. Marek			
					
OBEC, KRAJ:      Karlovy Vary, Karlovarský kraj					
OBJEDNATEL:      STATUTÁRNÍ MĚSTO KARLOVY VARY			STUPEŇ PD      PDPS		
AKCE:  <b>KARLOVY VARY, REVITALIZACE OBLASTI KOLEM HLÁVKOVY ULICE</b>			DATUM      04/2014		
			ČÍSLO ZAKÁZKY      14W22 005		
			MĚŘÍTKO      -		
OBSAH:			Č. PŘÍLOHY	DÍL	Č. PARÉ
			<b>B</b>		

## **SEZNAM PŘÍLOH:**

### **Vyjádření správců inženýrských sítí:**

1. ČEZ Distribuce, a.s.
2. ČEZ ICT Services, a.s.
3. RWE Distribuční služby, s.r.o.
4. Telefónica O2 Czech Republic, a.s.
5. Teplárna Karlovy Vary
6. UPC Česká Republika, a.s.
7. Vodárny a kanalizace Karlovy Vary, a.s.
8. Magistrát města Karlovy Vary, odbor technický, oddělení veřejného osvětlení

### **Vyjádření dotčených orgánů státní správy:**

9. Magistrát města Karlovy Vary, odbor životního prostředí
10. Magistrát města Karlovy Vary, úřad územního plánování a stavební úřad
11. HZS Karlovarského kraje
12. Vodárny a kanalizace Karlovy Vary, a.s.
13. ČEZ Distribuce, a.s.
14. Magistrát města Karlovy Vary, odbor technický
15. Policie ČR – dopravní inspektorát
16. Ministerstvo zdravotnictví ČR
17. Magistrát města Karlovy Vary, odbor dopravy
18. Telefónica O2 Czech Republic, a.s.
19. Plná moc
20. Magistrát města Karlovy Vary, odbor dopravy
21. Magistrát města Karlovy Vary, odbor životního prostředí – souhlas s trvalým odnětím půdy ze ZPF
22. ČEZ Distribuce, a.s.
23. Magistrát města Karlovy Vary, úřad územního plánování a stavební úřad – oznámení zahájení územního řízení
24. Magistrát města Karlovy Vary, úřad územního plánování a stavební úřad – územní rozhodnutí
25. Magistrát města Karlovy Vary, úřad územního plánování a stavební úřad – sdělení
26. Magistrát města Karlovy Vary, úřad územního plánování a stavební úřad – oznámení zahájení stavebního řízení
27. Magistrát města Karlovy Vary, úřad územního plánování a stavební úřad – stavební povolení
28. Magistrát města Karlovy Vary, úřad územního plánování a stavební úřad – sdělení
29. Policie ČR – dopravní inspektorát



30. Magistrát města Karlovy Vary, úřad územního plánování a stavební úřad – povolení změny stavby před jejím dokončením

Zápis z jednání:

31. Zápis z jednání



ŽADATEL

Woring s.r.o.

NAŠE ZNAČKA  
0100112621

VYKONÁVÁTEL / LINKA  
Oddělení Dokumentace  
840 840 840

VYDÁNÍ DNE  
16.11.2012

**Vyjádření o existenci energetického zaízení společnosti EZ Distribuce, a. s., pro akci:**

**Karlovy Vary, revitalizace oblasti kolem Hlávkovy ulice**

Vážený zákazníku,

dovolujeme si reagovat na Vaši žádost číslo 0100112621 ze dne 16.11.2012, která se týkala vyjádření o existenci energetického zaízení. V majetku společnosti EZ Distribuce, a. s., se na Vámi uvedeném zájmovém území nachází nebo zasahuje ochranným pásmem energetické zaízení typu:

**PODZEMNÍ SÍŤ**

V případě podzemních energetických zaízení je povinností stavebníka před započatím zemních prací třináct dní předem požádat o vyjádření prostřednictvím Zákaznické linky 840 840 840, která je Vám k dispozici 24 hodin denně, 7 dní v týdnu.

Energetické zaízení je chráněno ochranným pásmem podle § 46 zákona č. 458/2000 Sb. (energetický zákon) v platném znění nebo technickými normami, zejména PNE 33 3301 a CSN EN 50423-1. Příbližný průběh trasy zasíláme v příloze, přičemž v trase kabelového vedení může být uloženo několik kabelů.

V případě, že uvažovaná akce neboinnost zasáhne do ochranného pásma nadzemních vedení nebo trafostanic, popřímo bude po vyjádření zjištěno, že zasahuje do ochranného pásma podzemních vedení, je nutné písemně požádat o souhlas sinností v ochranném pásmu (formulář je k dispozici na [www.cezdistribuce.cz](http://www.cezdistribuce.cz) v části Formuláře /inností v ochranných pásmech, kontaktní údaje pro podání Vaší žádosti naleznete v zápatí). Upozorujeme Vás rovněž, že v zájmovém území se může nacházet energetické zaízení, které není v majetku společnosti EZ Distribuce, a. s.

Pokud dojde k obnažení kabelového vedení nebo k poškození energetického zaízení, kontaktujte prosím naši Poruchovou linku 840 850 860, která je Vám k dispozici 24 hodin denně, 7 dní v týdnu.

Toto vyjádření je platné 1 rok od 16.11.2012 a slouží jako podklad pro zpracování projektové dokumentace pro potřeby územního a stavebního řízení, pokud je taková dokumentace zpracovávána. Nenahrazuje však vyjádření Provozovatele distribuční soustavy k připojení nového odběru / zdroje elektrické energie a navýšení rezervovaného výkonu / výkonu a mimo havárií ani souhlas sinností v ochranném pásmu.

S pozdravem

z pověření DA/94/0023/2012

ing. Zbyněk Businský,  
vedoucí odboru Správa dat o síti,  
EZ Distribuce, a. s.

**Přílohy**

1. Situační výkres zájmového území
2. Podmínky pro prováděníinností v ochranných pásmech energetických zaízení



SKUPINA ČEZ – GENERÁLNÍ PARTNER ČESKÉHO OLYMPIJSKÉHO TÝMU 2001–2012

EZ Distribuce, a. s.

Domovní, Dřevin IV-Podmokly, Teplická 874/8, PS 405 02 | Zákaznická linka: 840 840 840, Linka pro hlášení poruch: 840 850 860, fax: 371 102 008, e-mail: [info@cezdistribuce.cz](mailto:info@cezdistribuce.cz), [www.cezdistribuce.cz](http://www.cezdistribuce.cz) | IČ: 24729035, DIČ: CZ24729035 | bank. spojení: KB Praha 35-4544580267/0100 zapsaná v obchodním rejstříku vedeném u Krajského soudu v Ústí nad Labem, oddíl B, vložka 2145 | zaslací adresa pro zákazníky: Plzeň, Guldenerova 2577/19, PS 303 28



Platí pouze s vyjádřením číslo 0100112621.

Zakreslené polohy zařízení v plánu jsou pouze informativní.

### Situace výkres zájmového území (klad mapových listů)



#### LEGENDA

	Podzemní vedení NN do 1kV		Stanice do 52 kV - stožárová
	Nadzemní vedení NN do 1kV		Stanice do 52 kV - zděná
	Podzemní vedení VN do 35 kV		Transformovna (nad 52 kV)
	Nadzemní vedení VN do 35 kV		Prohlašující investice ČEZ Distribuce
	Podzemní vedení VVN 110kV		Stanice ČEZ Distribuce ve výstavbě
	Nadzemní vedení VVN 110kV		Zařízení ČEZ Distribuce ve výstavbě
	NN přívod odběratele		Hranice katastrálního území
	Cizí energetické vedení		
	Zájmové území		



Platí pouze s vyjádřením číslo 0100112621.

Zakreslené polohy zařízení v ploše jsou pouze informativní.

### Situční výkres - list 1







Platí pouze s vyjádřením číslo 0100112621.

Zakreslené polohy zařízení v příloze jsou pouze informativní.

### Situční výkres - list 2

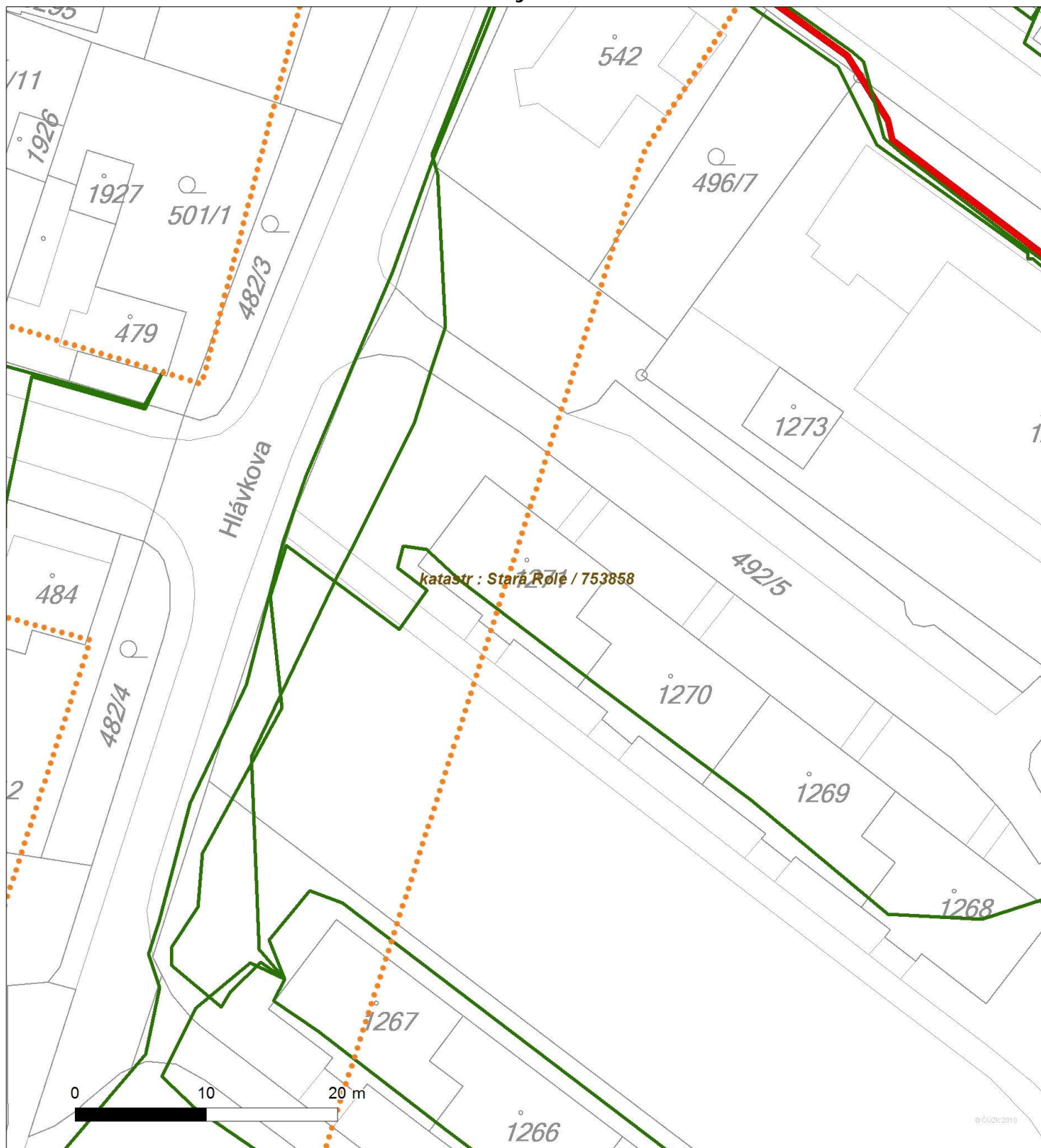




Platí pouze s vyjádřením číslo 0100112621.

Zakreslené polohy zařízení v příloze jsou pouze informativní.

### Situční výkres - list 3





Platí pouze s vyjádřením číslo 0100112621.

Zakreslené polohy zařízení v ploše jsou pouze informativní.

#### Situční výkres - list 4







Platí pouze s vyjádřením číslo 0100112621.

Zakreslené polohy zařízení v ploše jsou pouze informativní.

### Situace výkres - list 5







## PODMÍNKY PRO PROVÁDĚNÍ PRÁČNOSTÍ V OCHRANNÝCH PÁSMECH PODZEMNÍCH VEDENÍ

Ochranné pásmo podzemních vedení elektrizační soustavy do 110 kV včetně a vedení idící, měřicí a zabezpečovací techniky je stanoveno v §46, odst. (5), Zák. č. 458/2000 Sb. a činí 1 metr po obou stranách krajního kabelu kabelové trasy, nad 110 kV činí 3 metry po obou stranách krajního kabelu.

### **V ochranném pásmu podzemního vedení je podle §46 odst. (8) a (10) zakázáno:**

- a) z izovat bez souhlasu vlastníka těchto zařízení stavby či umísťovat konstrukce a jiná podobná zařízení, jakož i uskládat hořlavé a výbušné látky,
- b) provádět bez souhlasu vlastníka zemní práce,
- c) provádět činnosti, které by mohly ohrozit spolehlivost a bezpečnost provozu těchto zařízení nebo ohrozit život, zdraví či majetek osob,
- d) provádět činnosti, které by znemožňovaly nebo podstatně znesnadňovaly přístup k těmto zařízením,
- e) vysazovat trvalé porosty a přejíždět vedení těžkými mechanismy.

Pokud stavba nebo stavební činnost zasahuje do ochranného pásma podzemního vedení, je třeba požádat o písemný souhlas vlastníka nebo provozovatele tohoto zařízení na základě §46, odst. (8) a (11) Zákona č. 458/2000 Sb.

### **V ochranných pásmech podzemních vedení je třeba dále dodržovat následující podmínky:**

1. Dodavatel prací musí před zahájením prací zajistit vytýčení podzemního zařízení a prokazatelně seznámit pracovníky, jichž se to týká, s jejich polohou a upozornit na odchylky od výkresové dokumentace.
2. Výkopové práce do vzdálenosti 1 metr od osy (krajního) kabelu musí být prováděny ručně. V případě provedení sond (ručně) může být tato vzdálenost snížena na 0,5 metru.
3. Zemní práce musí být prováděny v souladu s SN 73 6133 Návrh a provádění zemního tělesa pozemních komunikací a při zemních pracích musí být dodrženo Nařízení vlády č. 591/2006 Sb., o bližších minimálních požadavcích na bezpečnost a ochranu zdraví při práci na staveništích.
4. Místa kladení a souběhy ostatních zařízení se zařízením energetiky musí být vyprojektovány a provedeny zejména dle SN 73 6005, SN EN 50 341-1,2, SN EN 50341-3, SN EN 50423-1, SN 33 2000-5-52 a PNE 34 1050.
5. Dodavatel prací musí oznámit příslušnému provozovateli distribuční soustavy zahájení prací minimálně 3 pracovní dny předem.
6. Při potřebě přejíždění trasy podzemních vedení vozidly nebo mechanismy je třeba po dohodě s provozovatelem provést dodatečnou ochranu proti mechanickému poškození.
7. Je zakázáno manipulovat s obnaženými kabely pod napětím. Odkryté kabely musí být za vypnutého stavu řádně vyvěšeny, chráněny proti poškození a označeny výstražnou tabulkou dle SN ISO 3864.
8. Před záhozem kabelové trasy musí být provozovatel kabelu vyzván ke kontrole uložení. Pokud toto organizace provádějící zemní práce neprovede, vyhrazuje si provozovatel distribuční soustavy právo nechat inkriminované místo znovu odkrýt.
9. Při záhozu musí být zemina pod kabely řádně udusána, kabely zapískovány a provedeno krytí proti mechanickému poškození.
10. Bez předchozího souhlasu je zakázáno snižovat nebo zvyšovat vrstvu zeminy nad kabelem.
11. Každé poškození zařízení provozovatele distribuční soustavy musí být okamžitě nahlášeno na Linku pro hlášení poruch Skupiny EZ, společnosti EZ Distribuce, a. s., 840 850 860, která je Vám k dispozici 24 hodin denně, 7 dní v týdnu.
12. Ukončení stavby musí být neprodleně ohlášeno příslušnému provoznímu útvaru.
- 13. Po dokončení stavby provozovatel distribuční soustavy nesouhlasí s vyhlášením ochranného pásma nových rozvodů, které jsou budovány, protože se již jedná o práce v ochranném pásmu zařízení provozovatele distribuční soustavy. Při případné opravě nebo rekonstrukci na svém zařízení nebude provozovatel distribuční soustavy provádět na výjimku z ochranného pásma nebo na základě souhlasu s činností v tomto pásmu.**

Případné nedodržení uvedených podmínek bude řešeno příslušným stavebním úřadem nebo nahlášeno Statní energetické inspekci v souladu s §93, Zákona č. 458/2000 Sb. jako porušení zákazu provádění činnosti v ochranných pásmech dle §46 téhož zákona.



## PODMÍNKY PRO PROVÁDĚNÍ PRACÍ V OCHRANNÝCH PÁSMECH NADZEMNÍCH VEDENÍ

Ochranné pásmo nadzemního vedení podle §46, odst. (3), Zák. č. 458/2000 Sb. je souvislý prostor vymezený svislými rovinami vedenými po obou stranách vedení ve vodorovné vzdálenosti měřené kolmo na vedení, které činí od krajního vodiče vedení na obě jeho strany:

- a) u napětí nad 1 kV a do 35 kV včetně
  - i) pro vodiče bez izolace 7 metrů (resp. 10 metrů u zařízení postaveného do 31. 12. 1994),
  - ii) pro vodiče s izolací základní 2 metry,
  - iii) pro závěsná kabelová vedení 1 metr;
- b) u napětí nad 35 kV do 110 kV včetně : 12 metrů (resp. 15 metrů u zařízení postaveného do 31. 12. 1994).

Poznámka:

Nadzemní vedení nízkého napětí (do 1 kV) není chráněno ochranným pásmem. Při pracích v blízkosti (práce v blízkosti) je nutné dodržet vzdálenosti dané SN EN 50110-1 ed. 2.

### **V ochranném pásmu nadzemního vedení je podle §46 odst. (8) a (9) zakázáno:**

1. z izovat bez souhlasu vlastníka zařízení stavby či umístění konstrukce a jiná podobná zařízení, jakož i uskladňovat hořlavé a výbušné látky,
2. provádět bez souhlasu vlastníka zemní práce,
3. provádět práce, které by mohly ohrozit spolehlivost a bezpečnost provozu zařízení nebo ohrozit život, zdraví či majetek osob,
4. provádět práce, které by znemožňovaly nebo podstatně znesnadňovaly přístup k těmto zařízením,
5. vysazovat chmelnice a nechávat růst porosty nad výškou 3 metry.

Pokud stavba nebo stavební práce zasahuje do ochranného pásma nadzemního vedení, je třeba požádat o písemný souhlas vlastníka nebo provozovatele tohoto zařízení na základě §46, odst. (8) a (11) Zákona č. 458/2000 Sb.

### **V ochranných pásmech nadzemních vedení je třeba dále dodržovat následující podmínky:**

1. Při pohybu nebo pracích v blízkosti elektrického vedení vysokého napětí se nesmí osoby, pokud tím prostědky nemající povahu jeřábu přiblížit k živým částem - vodičům blíže než 2 metry (dle SN EN 50110-1).
2. Je třeba, aby a jim podobná zařízení musí být umístěny tak, aby v kterékoliv poloze byly všechny jejich části mimo ochranné pásmo vedení a musí být zamezeno vyvrstvení lana.
3. Je zakázáno stavět budovy nebo jiné objekty v ochranných pásmech nadzemních vedení vysokého napětí.
4. Je zakázáno, provádět veškeré pozemní práce, při kterých by byla narušena stabilita podpůrných bodů - sloupů nebo stožárů.
5. Je zakázáno upevňovat antény, reklamy, ukazatele apod. pod, přes nebo přímo na stožáry elektrického vedení.
6. Dodavatel prací musí prokazatelně seznámit své pracovníky, jichž se to týká s SN EN 50110-1.
7. Pokud není možné dodržet body 1 až 4, je možné požádat příslušný provozní útvar provozovatele distribuční soustavy o další řešení (zajištění odborného dohledu pracovníka s elektrotechnickou kvalifikací dle Vyhlášky č. 50/78 Sb., vypnutí a zajištění zařízení, zaizolování živých částí...), pokud nejsou tyto podmínky již součástí jiného vyjádření ke konkrétní stavbě.
8. V případě požadavku na vypnutí zařízení po nezbytnou dobu provádění prací je nutné požádat minimálně 25 dní před požadovaným termínem. V případě vedení nízkého napětí je možné též požádat o zaizolování částí vedení.

Případné nedodržení uvedených podmínek bude řešeno příslušným stavební úřadem nebo nahlášeno Státní energetické inspekci v souladu s §93, Zákona č. 458/2000 Sb. jako porušení zákazu provádění prací v ochranných pásmech dle §46 téhož zákona.



## PODMÍNKY PRO PROVÁDĚNÍ PRÁČÍ V OCHRANNÝCH PÁSMECH ELEKTRICKÝCH STANIC

Ochranné pásmo elektrické stanice je stanoveno v §46, odst. (6), Zák. č. 458/2000 Sb. a je vymezeno svislými rovinami vedenými ve vodorovné vzdálenosti:

- a) u venkovních el. stanic a dále stanic s napětím větší než 52 kV v budovách 20 metrů od oplocení nebo od vnějšího líce obvodového zdiva,
- b) u stožárových elektrických stanic a v železničních stanic s venkovním napájením s převodem napětí z úrovně nad 1 kV a menší než 52 kV na úroveň nízkého napětí 7 m od vnější hrany podzemního stacionu ve všech směrech,
- c) u kompaktních a zděných el. stanic s převodem napětí z úrovně nad 1 kV a menší než 52 kV na úroveň nízkého napětí 2 metry od vnějšího pláště stacionu ve všech směrech,
- d) u vestavných el. stanic 1 metr od obestavení.

### **V ochranném pásmu elektrické stanice je podle §46 odst. (8) a (10) zakázáno:**

1. zůstat bez souhlasu vlastníka těchto zařízení stavby či umísťovat konstrukce a jiná podobná zařízení, jakož i uskladňovat hořlavé a výbušné látky,
2. provádět bez souhlasu vlastníka zemní práce,
3. provádět činnosti, které by mohly ohrozit spolehlivost a bezpečnost provozu těchto zařízení nebo ohrozit život, zdraví či majetek osob,
4. provádět činnosti, které by znemožňovaly nebo podstatně znesnadňovaly přístup k těmto zařízením.

Pokud stavba nebo stavební činnost zasahuje do ochranného pásma elektrické stanice, je třeba požádat o písemný souhlas vlastníka nebo provozovatele tohoto zařízení na základě §46, odst. (8) a (11) Zákona č. 458/2000 Sb.

### **V ochranném pásmu elektrické stanice je dále zakázáno provádět činnosti, které by mohly mít za následek ohrožení bezpečnosti a spolehlivosti provozu stanice nebo zmenšující či podstatně znesnadňující její obsluhu a údržbu a to zejména:**

1. provádět výkopové práce ohrožující záústění podzemních vedení vysokého a nízkého napětí nebo stabilitu stavební části el. stanice (viz. podmínky pro činnosti v ochranných pásmech podzemního vedení),
2. skladovat či umísťovat předměty bránící přístupu do elektrické stanice nebo k rozvaděčům vysokého nebo nízkého napětí,
3. umísťovat antény, reklamy, ukazatele apod.,
4. zůstat oplocení, které by znemožnilo obsluhu el. stanice.

Případné nedodržení uvedených podmínek bude řešeno příslušným stavebním úřadem nebo nahlášeno Státní energetické inspekci v souladu s §93, Zákona č. 458/2000 Sb. jako porušení zákazu provádět činnosti v ochranných pásmech dle §46 téhož zákona.



---

ŽADATEL

Woring s.r.o.

---

NAŠE ZNAČKA  
0200070025

VYDÁVÁTEL / LINKA  
Oddělení Poskytování sítí

VYDÁNÍ DNE  
16.11.2012

---

Pro: **Stavební řízení**

**Vyjádření k existenci komunikačního vedení společnosti EZ ICT Services, a.s., pro akci:**

**Karlovy Vary, revitalizace oblasti kolem Hlávkovy ulice**

Vážený zákazníku,

dovolujeme si reagovat na Vaši žádost, která se týkala vyjádření k existenci komunikačního vedení. Na Vámi uvedeném zájmovém území se nenachází komunikační vedení v majetku EZ ICT Services, a.s.

Tímto vyjádřením dáváme souhlas s územním řízením, stavebním řízením a se zjednodušeným územním řízením pro výše uvedenou stavbu.

Toto vyjádření je platné 1 rok od 16.11.2012.

S pozdravem

Martin Šklíba

EZ ICT Services, a.s.

**Přílohy**

Situace výkres zájmového území



SKUPINA ČEZ – GENERÁLNÍ PARTNER ČESKÉHO OLYMPIJSKÉHO TÝMU 2001–2012

**EZ ICT Services, a.s.**

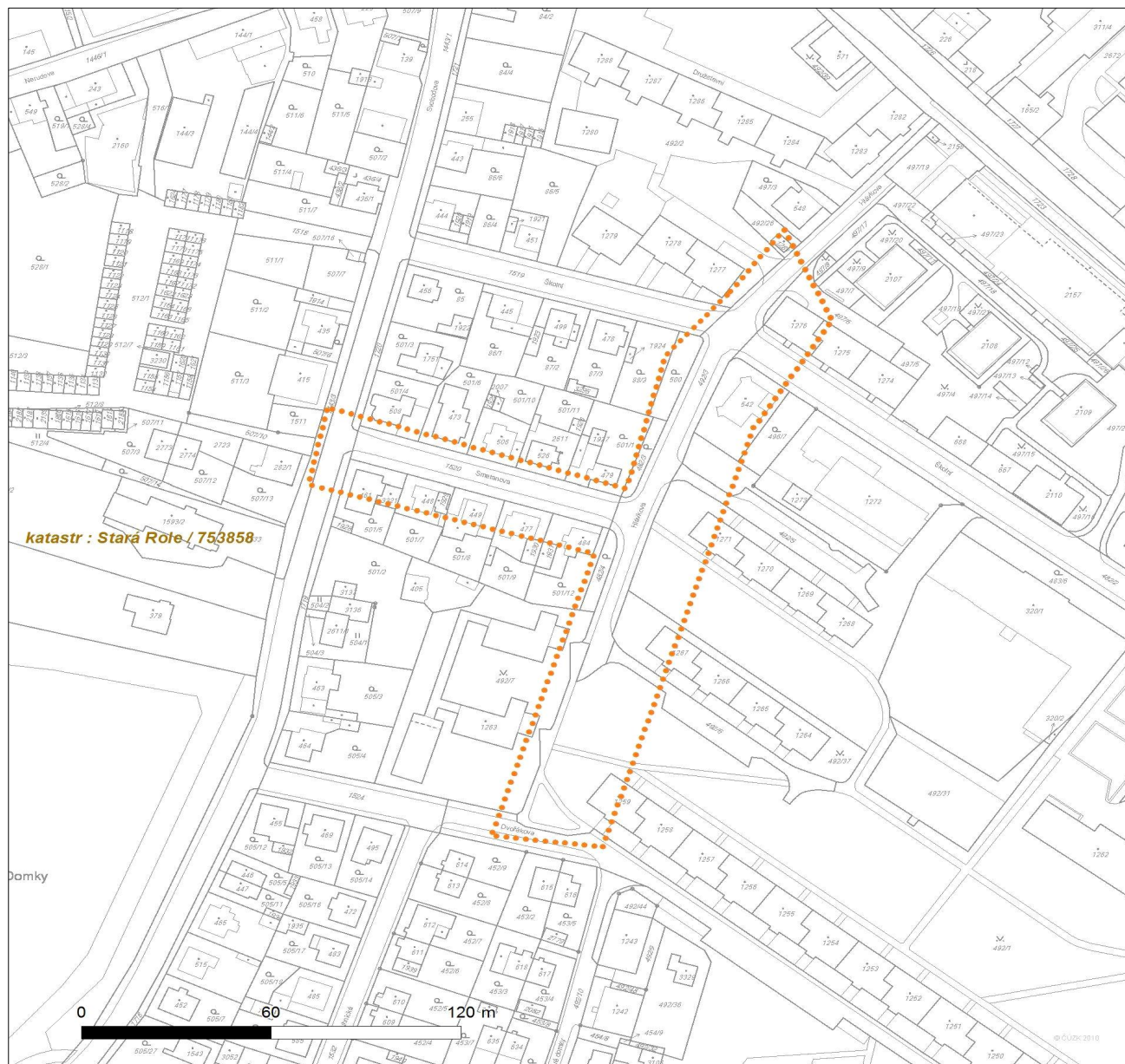
Praha 4, Duhová 1531/3, PS 140 53 | tel.: 841 842 843, fax: 211 046 250, e-mail: servicedesk@cez.cz,  
www.cez.cz | IČ: 26470411, DIČ: CZ26470411 | zapsaná v obchodním rejstříku vedeném Městským  
soudem v Praze, oddíl B, vložka 7309 | zaslací adresa pro zákazníky: Praha 4, Duhová 1444/2, PS 140  
53



Platí pouze s vyjádřením číslo 0200070025.

Zakreslené polohy zařízení v příloze jsou pouze informativní.

### Situace výkres zájmového území



#### LEGENDA

- |                                     |                                    |
|-------------------------------------|------------------------------------|
| ■ ■ ■ ■ ■ Nadzemní optické vedení   | ■ ■ ■ ■ ■ Radioreléový spoj vzduch |
| — Podzemní optické vedení           | ..... Zájmové území                |
| ■ ■ ■ ■ ■ Nadzemní metalické vedení | — Hranice katastrálního území      |
| — Podzemní metalické vedení         |                                    |



Woring s.r.o.  
Na Roudné 1604/93  
30100 Plzeň

naše značka  
5000713573

vyřizuje  
Irena Malčánková

datum  
16.11.2012

Věc:

**Karlovy Vary, revitalizace oblasti kolem Hlávkovy ulice**

K.ú. - p.č.: Stará Role

Stavebník: Statutární město Karlovy Vary, Moskevská 2035/21, 36120 Karlovy Vary

Účel stanoviska: Předprojektová příprava

RWE GasNet, s.r.o., jako provozovatel distribuční soustavy (PDS) a technické infrastruktury, zastoupený RWE Distribuční služby, s.r.o., vydává toto stanovisko:

Podklady pro zpracování projektové dokumentace v ochranném a bezpečnostním pásmu plynárenského zařízení. Poskytnuté podklady nenahrazují stanovisko k projektové dokumentaci. Toto stanovisko nelze použít pro projednání se stavebním úřadem ani pro realizaci stavby.

V zájmovém území se nacházejí tato stávající plynárenská zařízení:  
- nízkotlaké plynovody a přípojky

Poskytnuté údaje o poloze stávajících plynárenských zařízení lze použít POUZE PRO POTŘEBY ZPRACOVÁNÍ PD.

- V případě Vašeho zájmu o digitální formu poskytnutí polohy výše uvedených plynárenských zařízení v zájmovém prostoru je možné se obrátit na RWE Distribuční služby, s.r.o. oddělení dokumentace sítí (viz [www.rwe-ds.cz](http://www.rwe-ds.cz)).  
- Projekt, ve kterém budou zakreslena plynárenská zařízení dle poskytnutých mapových nebo elektronických podkladů požadujeme předložit v měřítku 1:500, popř. 1:1000, k posouzení.  
- PD musí řešit vzájemný vztah nově projektované stavby a stávajícího plynárenského zařízení (okótováním a popisem v technické zprávě) s ohledem k zákonům č. 458/2000 Sb. a č. 670/2004 Sb., ČSN EN 1594 a TPG 702 04, ČSN EN 12007 - 1/2/3/4, TPG 702 01, ČSN EN 12186 a ČSN 73 6005. Tato povinnost se vztahuje pro všechny možnosti umístování, povolování a užívání stavby, které stanovuje Stavební zákon č. 183/2006 Sb.

Plynárenské zařízení je chráněno ochranným pásmem dle zákona č.458/2000 Sb. ve znění pozdějších předpisů.

Při realizaci uvedené stavby budou dodrženy podmínky pro provádění stavební činnosti v ochranném pásmu plynárenského zařízení:

1) za stavební činnosti se pro účely tohoto stanoviska považují všechny činnosti prováděné v ochranném pásmu plynárenského zařízení (tzn. i bezvýkopové technologie),

2) stavební činnosti v ochranném pásmu plynárenského zařízení je možné realizovat pouze při dodržení podmínek stanovených v tomto stanovisku. Nebudou-li tyto podmínky dodrženy, budou stavební činnosti, popř. úpravy terénu prováděné v ochranném pásmu plynárenského zařízení považovány dle § 68 zákona č.458/2000 Sb. ve znění pozdějších předpisů za činnost bez našeho předchozího souhlasu. Při každé změně projektu nebo stavby (zejména trasy navrhovaných inženýrských sítí) je nutné požádat o nové stanovisko k této změně,

3) před zahájením stavební činnosti v ochranném pásmu plynárenských zařízení bude provedeno vytyčení plynárenského zařízení. Vytyčení provede příslušná provozní oblast (formulář a kontakt naleznete na [www.rwe-ds.cz](http://www.rwe-ds.cz) nebo Zákaznická linka 840 11 33 55). Žádost o vytyčení bude podána minimálně 7 dní před požadovaným vytyčením. Při žádosti uvede žadatel naši značku (číslo jednací) uvedenou v úvodu tohoto stanoviska. Bez vytyčení a přesného určení uložení plynárenského zařízení nesmí být stavební činnosti zahájeny. Vytyčení plynárenského zařízení považujeme za zahájení stavební činnosti v ochranném pásmu plynárenského zařízení. O provedeném vytyčení bude sepsán protokol,

RWE Distribuční služby, s.r.o.

Plynárenská 499/1  
657 02 Brno  
T +420532221111  
F +420545578571  
E [info\\_ds@rwe.cz](mailto:info_ds@rwe.cz)  
I [www.rwe.cz](http://www.rwe.cz)  
IČ: 27935311  
DIČ: CZ27935311

Zapsán do obchodního rejstříku:  
Krajský soud v Brně  
oddíl C, vložka 57165  
26.07.2007

Bankovní spojení:  
ČSOB a.s.  
Číslo účtu: 17837923  
Kód banky: 0300

4) bude dodržena mj. ČSN 73 6005, TPG 702 04 - tab.8, zákon č.458/2000 Sb. ve znění pozdějších předpisů, případně další předpisy související s uvedenou stavbou,

5) pracovníci provádějící stavební činnosti budou prokazatelně seznámeni s polohou plynárenského zařízení, rozsahem ochranného pásma a těmito podmínkami,

6) při provádění stavební činnosti v ochranném pásmu plynárenského zařízení je investor povinen učinit taková opatření, aby nedošlo k poškození plynárenského zařízení nebo ovlivnění jeho bezpečnosti a spolehlivosti provozu. Nebude použito nevhodného nářadí, zemina bude těžena pouze ručně bez použití pneumatických, elektrických, bateriových a motorových nářadí,

7) odkryté plynárenské zařízení bude v průběhu nebo při přerušení stavební činnosti řádně zabezpečeno proti jeho poškození,

8) v případě použití bezvýkopových technologií (např. protlaku) bude před zahájením stavební činnosti provedeno obnažení plynárenského zařízení v místě křížení,

9) neprodleně oznámit každé i sebemenší poškození plynárenského zařízení (vč. izolace, signalizačního vodiče, výstražné fólie atd.) na telefon 1239,

10) před provedením zásypu výkopu v ochranném pásmu plynárenského zařízení bude provedena kontrola dodržení podmínek stanovených pro stavební činnosti v ochranném pásmu plynárenského zařízení a kontrola plynárenského zařízení. Kontrolu provede příslušná provozní oblast (formulář a kontakt naleznete na [www.rwe-ds.cz](http://www.rwe-ds.cz) nebo Zákaznická linka 840 11 33 55). Žádost o kontrolu bude podána minimálně 5 dní před požadovanou kontrolou. Při žádosti uvede žadatel naši značku (číslo jednací) uvedenou v úvodu tohoto stanoviska. Povinnost kontroly se vztahuje i na plynárenské zařízení, která nebylo odhaleno. O provedené kontrole bude sepsán protokol. Bez provedené kontroly nesmí být plynovodní zařízení zasypáno. V případě, že nebudou dodrženy výše uvedené podmínky je povinen stavebník na základě výzvy provozovatele PZ, nebo jeho zástupce doložit průkaznou dokumentaci o nepoškození PZ během výstavby-nebo provést na své náklady kontrolní sondy v místě styku stavby s PZ.

11) plynárenské zařízení bude před zásypem výkopu řádně podsypáno a obsypáno těženým pískem, zhutněno a bude osazena výstražná fólie žluté barvy, vše v souladu s ČSN EN 12007-1-4, TPG 702 01, TPG 702 04,

12) neprodleně po skončení stavební činnosti budou řádně osazeny všechny poklopy a nadzemní prvky plynárenského zařízení.

13) poklopy uzávěrů a ostatních armatur na plynárenském zařízení vč. hlavních uzávěrů plynu (HUP) na odběrném plynovém zařízení udržovat stále přístupné a funkční po celou dobu trvání stavební činnosti,

14) případné zřizování staveníště, skladování materiálů, stavebních strojů apod. bude realizováno mimo ochranné pásmo plynárenského zařízení (není-li ve stanovisku uvedeno jinak),

15) bude zachována hloubka uložení plynárenského zařízení (není-li ve stanovisku uvedeno jinak),

16) při použití nákladních vozidel, stavebních strojů a mechanismů zabezpečit případný přejezd přes plynárenské zařízení uložním panelů v místě přejezdu plynárenského zařízení.

#### Ochranné pásmo

NTL a STL plynovody a přípojky v zastavěném území obce od půdorysu na obě strany 1 m

Ostatní plynovody a plynovodní přípojky na obě strany od půdorysu plynovodu 4 m

Technologické objekty na všechny strany od půdorysu 4 m

Elektrické kabely NN stanic katodické ochrany na obě strany 1 m

Je zakázána výsadba trvalých porostů (stromy všech druhů) ve volném pruhu o min.šířce 2 m na obě strany od půdorysu plynovodu, které v průběhu vegetace dosáhnou takového vzrůstu, který může zapříčinít vývrát dřeviny a tím ohrozit plynovod nebo jiné plynárenské zařízení nebo jejich kořenový systém přesáhne větší hloubku než 20 cm nad povrch plynovodu.

Rozsah bezpečnostních pásem pro plynárenská zařízení stanovuje § 69 zákona č.458/2000 Sb. (energetický zákon).

Pro plynárenská zařízení, jejichž příslušné rozhodnutí správního řízení (dle kterého vzniká bezpečnostní pásmo) nabylo právní moci do 3.7.2009, se použijí bezpečnostní pásma dle zákona č.458/2000 ve znění platném do 3.7.2009

Pro plynárenská zařízení, jejichž příslušné rozhodnutí správního řízení nabylo právní moci po 4.7.2009 včetně, se použijí bezpečnostní pásma dle zákona č.458/2000 ve znění platném od 4.7.2009 (dle novely energetického zákona č.158/2009 Sb.)

-Provozovatel požaduje v případě odkrytí plynovodu provedení diagnostiky PZ.

Kontakt pro provedení diagnostiky zajistí příslušný mistr okrsku.

Kontakt: [www.rwe-ds.cz](http://www.rwe-ds.cz) nebo Zákaznická linka 840 11 33 55.

- O zakres PZ v digitální podobě žádejte odbor pořizování dat plyn. majetku, požadavek na vytyčení plynárenského zařízení, oznámení o zahájení stavby, o provádění bezvýkopovou technologií a předání po ukončení stavby příslušnému mistrovi okrsku.

Kontakt: [www.rwe-ds.cz](http://www.rwe-ds.cz) nebo Zákaznická linka 840 11 33 55.

- Stanovisko, popř.jeho kopii i s přílohami, musí žadatel předložit při vytyčení, diagnostice a kontrole křížení či souběhu s plynárenským zařízením na místě.

Platí pouze pro území vyznačené v příloze tohoto stanoviska a to 24 měsíců ode dne jeho vydání.

Za správnost a úplnost dokumentace předložené s žádostí včetně jejího souladu s platnými předpisy plně zodpovídá její zpracovatel. Stanovisko nenahrazuje případná další stanoviska k jiným částem stavby.

V případě další korespondence nebo jednání (např. změna stavby) uvádějte naši značku - 5000713573 a datum tohoto stanoviska. Kontakty jsou k dispozici na [www.rwe-ds.cz](http://www.rwe-ds.cz) nebo Zákaznická linka 840 11 33 55.



Irena Malčánková  
technik plynárenských zařízení  
pracoviště ROSS-Karlovy Vary  
RWE Distribuční služby, s.r.o.  
+420377097679  
[irena.malcankova@rwe.cz](mailto:irena.malcankova@rwe.cz)

Přílohy: Orientační zakres plynárenského zařízení, Detailní zakres plynárenského zařízení

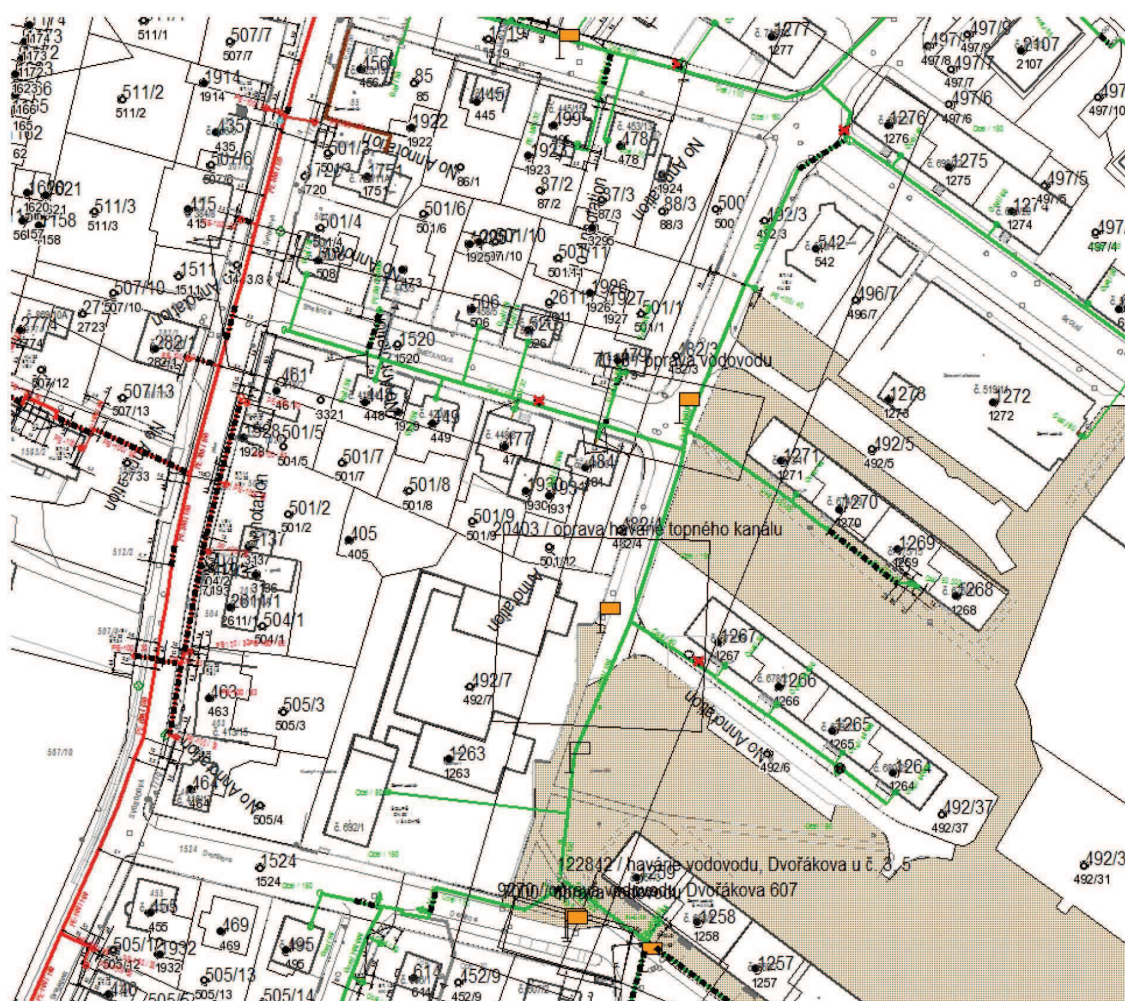




Legenda:

linie plynovodu	NTL
	STL
VTL	WT
	WT
nefunkční	
výstavba	
regulační stanice	
ochranné zařízení	
kabel	
elektropřípojka	
kabel protikorozní ochrany	
anodové uzemnění	
stanice katodové ochrany	





# **VYJÁDŘENÍ O EXISTENCI SÍTĚ ELEKTRONICKÝCH KOMUNIKACÍ A VŠEOBECNÉ PODMÍNKY OCHRANY SÍTĚ ELEKTRONICKÝCH KOMUNIKACÍ SPOLEČNOSTI TELEFÓNICA CZECH REPUBLIC, A.S.**

vydané podle § 101 zákona č. 127/2005 Sb., o elektronických komunikacích a o změně některých souvisejících zákonů (zákon o elektronických komunikacích), ve znění pozdějších předpisů a § 161 zákona č. 183/2006 Sb., o územním plánování a stavebním řádu (stavební zákon) či dle dalších příslušných právních předpisů

**Číslo jednací: 197029/12**

**Číslo žádosti: 0112 832 675**

**Důvod vydání Vyjádření: Stavební řízení**

**Platnost tohoto Vyjádření končí dne: 16. 11. 2014.**

<b>Žadatel</b>	Woring s.r.	
<b>Stavebník</b>	Statutární město Karlovy Vary, Moskevská 21, Karlovy Vary, 361 20	
<b>Název akce</b>	Karlovy Vary, revitalizace oblasti kolem Hálkovy ulice	
<b>Zájmové území</b>	<b>Okres</b>	Karlovy Vary
	<b>Obec</b>	Karlovy Vary
	<b>Kat. území / č. parcely</b>	Stará Role

Žadatel shora označenou žádostí určil a vyznačil zájmové území, jakož i stanovil důvod pro vydání Vyjádření o existenci sítě elektronických komunikací a Všeobecných podmínek ochrany sítě elektronických komunikací společnosti Telefónica Czech Republic, a.s. (dále jen *Vyjádření*).

Na základě určení a vyznačení zájmového území žadatelem a na základě stanovení důvodu pro vydání Vyjádření vydává společnost Telefónica Czech Republic, a.s. (dále jen *Telefónica*) následující Vyjádření:

## dojde ke střetu

se sítí elektronických komunikací (dále jen *SEK*) společnosti *Telefónica*, jejíž existence a poloha je zakreslena v příloženém výřezu/výřezech z účelové mapy *SEK* společnosti *Telefónica*. Ochranné pásmo *SEK* je v souladu s ustanovením § 102 zákona č. 127/2005 Sb., o elektronických komunikacích a o změně některých souvisejících zákonů stanoveno rozsahem 1,5 m po stranách krajního vedení *SEK* a není v příloženém výřezu/výřezech z účelové mapy *SEK* společnosti *Telefónica* vyznačeno (dále jen *Ochranné pásmo*).

(1) *Vyjádření* je platné pouze pro zájmové území určené a vyznačené žadatelem, jakož i pro důvod vydání *Vyjádření* stanovený žadatelem v žádosti.

*Vyjádření* pozbývá platnosti uplynutím doby platnosti v tomto *Vyjádření* uvedeného, změnou rozsahu zájmového území či změnou důvodu vydání *Vyjádření* uvedeného v žádosti nebo nesplněním povinnosti stavebníka dle bodu 2 tohoto *Vyjádření*, to vše v závislosti na tom, která ze skutečností rozhodná pro pozbytí platnosti tohoto *Vyjádření* nastane nejdříve.

(2) Stavebník, nebo jím pověřená třetí osoba, je povinen bez zbytečného odkladu poté, kdy zjistil, že jeho záměr, pro který podal shora označenou žádost, je v kolizi se *SEK* a nebo zasahuje do *Ochranného pásma SEK*, nejpozději však před počátkem zpracování projektové dokumentace stavby, která koliduje se *SEK* a nebo zasahuje do *Ochranného pásma SEK*, vyzvat společnost *Telefónica* ke stanovení konkrétních podmínek ochrany *SEK*, případně k přeložení *SEK*, a to v pracovní dny od 8:00 do 15:00, prostřednictvím zaměstnance společnosti *Telefónica* pověřeného ochranou sítě - Miroslav Apolín, tel.: 606 754 992, 377 143 010, e-mail: miroslav.apolin@o2.com (dále jen *POS*).

(3) Přeložení *SEK* zajistí její vlastník, společnost *Telefónica*. Stavebník, který vyvolal překládku *SEK* je dle ustanovení § 104 odst. 16 zákona č. 127/2005 Sb., o elektronických komunikacích a o změně některých souvisejících zákonů povinen uhradit společnosti *Telefónica* veškeré náklady na nezbytné úpravy dotčeného úseku *SEK*, a to na úrovni stávajícího technického řešení.

Číslo jednací: 197029/12

Číslo žádosti: 0112 832 675

(4) Pro účely přeložení SEK dle bodu (3) tohoto Vyjádření je stavebník povinen uzavřít se společností Telefónica Smlouvu o realizaci překládky SEK.

(5) Bez ohledu na všechny shora v tomto Vyjádření uvedené skutečnosti je stavebník, nebo jím pověřená třetí osoba povinen řídit se Všeobecnými podmínkami ochrany SEK společnosti Telefónica, které jsou nedílnou součástí tohoto Vyjádření.

(6) Společnost Telefónica prohlašuje, že žadateli byly pro jím určené a vyznačené zájmové území poskytnuty veškeré dostupné informace o SEK.

(7) Žadateli převzetím tohoto Vyjádření vzniká povinnost poskytnuté informace a data užít pouze k účelu, pro který mu byla tato poskytnuta. Žadatel není oprávněn poskytnuté informace a data rozmnožovat, rozšiřovat, pronajímat, půjčovat či jinak užívat bez souhlasu společnosti Telefónica. V případě porušení těchto povinností vznikne žadateli odpovědnost vyplývající z platných právních předpisů, zejména předpisů práva autorského.

V případě jakýkoliv dotazů k poloze SEK a její dokumentaci lze kontaktovat společnost Telefónica na bezplatné lince 800 255 255.

**Přílohami Vyjádření jsou:**

- Všeobecné podmínky ochrany SEK společnosti Telefónica
- Situační výkres (obsahuje zájmové území určené a vyznačené žadatelem a výřezy účelové mapy SEK)
- Informace k vytyčení SEK

Vyjádření vydala společnost Telefónica dne: 16. 11. 2012.



Telefónica Czech Republic, a.s.  
Za Brumlovkou 266/2  
140 22 Praha 4  
DIČ: CZ 60193336

188

## Všeobecné podmínky ochrany SEK společnosti Telefónica

### I. Obecná ustanovení

1. Stavebník, nebo jím pověřená třetí osoba, je povinen při provádění jakýchkoliv činností, zejména stavebních nebo jiných prací, při odstraňování havárií a projektování staveb, řídit se platnými právními předpisy, technickými a odbornými normami (včetně doporučených), správnou praxí v oboru stavebnictví a technologickými postupy a učinit veškerá opatření nezbytná k tomu, aby nedošlo k poškození nebo ohrožení sítě elektronických komunikací ve vlastnictví společnosti Telefónica a je výslovně srozuměn s tím, že SEK jsou součástí veřejné komunikační sítě, jsou zajišťovány ve veřejném zájmu a jsou chráněny právními předpisy.

2. Při jakékoliv činnosti v blízkosti vedení SEK je stavebník, nebo jím pověřená třetí osoba, povinen respektovat ochranné pásmo SEK tak, aby nedošlo k poškození nebo zamezení přístupu k SEK. Při křížení nebo souběhu činností se SEK je povinen řídit se platnými právními předpisy, technickými a odbornými normami (včetně doporučených), správnou praxí v oboru stavebnictví a technologickými postupy. Při jakékoliv činnosti ve vzdálenosti menší než 1,5 m od krajního vedení vyznačené trasy podzemního vedení SEK (dále jen PVSEK) nesmí používat mechanizačních prostředků a nevhodného nářadí.

3. Pro případ porušení kterékoliv z povinností stavebníka, nebo jím pověřené třetí osoby, založené Všeobecnými podmínkami ochrany SEK společnosti Telefónica je stavebník, nebo jím pověřená třetí osoba, odpovědný za veškeré náklady a škody, které společnosti Telefónica vzniknou porušením jeho povinností.

4. V případě, že budou zemní práce zahájeny po uplynutí doby platnosti tohoto Vyjádření, nelze toto Vyjádření použít jako podklad pro vytyčení a je třeba požádat o vydání nového Vyjádření.

5. Bude-li žadatel na společnosti Telefónica požadovat, aby se jako účastník správního řízení, pro jehož účely bylo toto Vyjádření vydáno, vzdala práva na odvolání proti rozhodnutí vydanému ve správním řízení, pro jehož účely bylo toto Vyjádření vydáno, je povinen kontaktovat POS.

### II. Součinnost stavebníka při činnostech v blízkosti SEK

1. Započetí činnosti je stavebník, nebo jím pověřená třetí osoba, povinen oznámit POS. Oznámení bude obsahovat číslo Vyjádření, k němuž se vztahují tyto podmínky.

2. Před započatím zemních prací či jakékoliv jiné činnosti je stavebník, nebo jím pověřená třetí osoba, povinen zajistit vyznačení tras PVSEK na terénu dle polohopisné dokumentace. S vyznačenou trasou PVSEK prokazatelně seznámí všechny osoby, které budou a nebo by mohly činnosti provádět.

3. Stavebník, nebo jím pověřená třetí osoba, je povinen upozornit jakoukoliv třetí osobu, jež bude provádět zemní práce, aby zjistila nebo ověřila stranovou a hloubkovou polohu PVSEK příčnými sondami, a je srozuměn s tím, že možná odchylka uložení středu trasy PVSEK, stranová i hloubková, činí +/- 30 cm mezi skutečným uložením PVSEK a polohovými údaji ve výkresové dokumentaci.

4. Při provádění zemních prací v blízkosti PVSEK je stavebník, nebo jím pověřená třetí osoba, povinen postupovat tak, aby nedošlo ke změně hloubky uložení nebo prostorového uspořádání PVSEK. Odkryté PVSEK je stavebník, nebo jím pověřená třetí osoba, povinen zabezpečit proti prověšení, poškození a odcizení.

5. Při zjištění jakéhokoliv rozporu mezi údaji v projektové dokumentaci a skutečností je stavebník, nebo jím pověřená třetí osoba, povinen bez zbytečného odkladu přerušit práce a zjištění rozporu oznámit POS. V přerušovaných pracích lze pokračovat teprve poté, co od POS prokazatelně obdržel souhlas k pokračování v pracích.

6. V místech, kde PVSEK vystupuje ze země do budovy, rozváděče, na sloup apod. je stavebník, nebo jím pověřená třetí osoba, povinen vykonávat zemní práce se zvýšenou mírou opatrnosti s ohledem na ubývající krytí nad PVSEK. Výkopové práce v blízkosti sloupů nadzemního vedení SEK (dále jen NVSEK) je povinen provádět v takové vzdálenosti, aby nedošlo k narušení jejich stability, to vše za dodržení platných právních předpisů, technických a odborných norem, správné praxi v oboru stavebnictví a technologických postupů.



7. Při provádění zemních prací, u kterých nastane odkrytí *PVSEK*, je povinen stavebník, nebo jím pověřená třetí osoba před zakrytím *PVSEK* vyzvat *POS* ke kontrole. Zához je oprávněn provést až poté, kdy prokazatelně obdržel souhlas *POS*.

8. Stavebník, nebo jím pověřená třetí osoba, není oprávněn manipulovat s kryty kabelových komor a vstupovat do kabelových komor bez souhlasu společnosti *Telefónica*.

9. Stavebník, nebo jím pověřená třetí osoba, není oprávněn trasu *PVSEK* mimo vozovku přejíždět vozidly nebo stavební mechanizací, a to až do doby, než *PVSEK* řádně zabezpečí proti mechanickému poškození. Stavebník, nebo jím pověřená třetí osoba, je povinen projednat s *POS* způsob mechanické ochrany trasy *PVSEK*. Při přepravě vysokého nákladu nebo mechanizace pod trasou *NVSEK* je stavebník, nebo jím pověřená třetí osoba, povinen respektovat výšku *NVSEK* nad zemí.

10. Stavebník, nebo jím pověřená třetí osoba, není oprávněn na trase *PVSEK* (včetně ochranného pásma) jakkoliv měnit niveletu terénu, vysazovat trvalé porosty ani měnit rozsah a konstrukci zpevněných ploch (např. komunikací, parkovišť, vjezdů aj.).

11. Stavebník, nebo jím pověřená třetí osoba, je povinen manipulační a skladové plochy zřizovat v takové vzdálenosti od *NVSEK*, aby činnosti na/v manipulačních a skladových plochách nemohly být vykonávány ve vzdálenost menší než 1m od *NVSEK*.

12. Stavebník, nebo jím pověřená třetí osoba, je povinen obrátit se na *POS* v průběhu stavby, a to ve všech případech, kdy by i nad rámec těchto Všeobecných podmínek ochrany *SEK* společnosti *Telefónica* mohlo dojít ke střetu stavby se *SEK*.

13. Stavebník, nebo jím pověřená třetí osoba, není oprávněn užívat, přemísťovat a odstraňovat technologické, ochranné a pomocné prvky *SEK*.

14. Stavebník, nebo jím pověřená třetí osoba, není oprávněn bez předchozího projednání s *POS* jakkoliv manipulovat s případně odkrytými prvky *SEK*, zejména s ochrannou skříň optických spojek, optickými spojkami, technologickými rezervami či jakýmkoliv jiným zařízením *SEK*. Stavebník, nebo jím pověřená třetí osoba, je výslovně srozuměn s tím, že technologická rezerva představuje několik desítek metrů kabelu stočeného do kruhu a ochranou optické spojky je skříň o hraně cca 1m.

15. Stavebník, nebo jím pověřená třetí osoba, je povinen každé poškození či krádež *SEK* neprodleně od okamžiku zjištění takové skutečnosti, oznámit *POS* nebo poruchové službě společnosti *Telefónica*, telefonní číslo 800 184 084, pro oblast Praha lze užít telefonní číslo 241 400 500.

### III. Práce v objektech a odstraňování objektů

1. Stavebník, nebo jím pověřená třetí osoba, je povinen před zahájením jakýchkoliv prací v budovách a jiných objektech, kterými by mohl ohrozit stávající *SEK*, prokazatelně kontaktovat *POS* a zajistit u společnosti *Telefónica* bezpečné odpojení *SEK*.

2. Při provádění činností v budovách a jiných objektech je stavebník, nebo jím pověřená třetí osoba, povinen v souladu s právními předpisy, technickými a odbornými normami (včetně doporučených), správnou praxí v oboru stavebnictví a technologickými postupy provést mimo jiné průzkum vnějších i vnitřních vedení *SEK* na omítce i pod ní.

### IV. Součinnost stavebníka při přípravě stavby

1. Pokud by činností stavebníka, nebo jím pověřené třetí osoby, k níž je třeba povolení správního orgánu dle zvláštního právního předpisu, mohlo dojít k ohrožení či omezení *SEK*, je stavebník, nebo jím pověřená třetí osoba, povinen kontaktovat *POS* a předložit zakreslení *SEK* do příslušné dokumentace stavby (projektové, realizační, koordinační atp.).

2. V případě, že pro činnosti stavebníka, nebo jím pověřené třetí osoby, není třeba povolení správního orgánu dle zvláštního právního předpisu, je stavebník, nebo jím pověřená třetí osoba, povinen předložit zakreslení trasy *SEK* i s příslušnými kótami do zjednodušené dokumentace (katastrální mapa, plánec), ze které bude zcela patrná míra dotčení *SEK*.

3. Při projektování stavby, rekonstrukce či přeložky vedení a zařízení silových elektrických sítí, elektrických trakcí vlaků a tramvají, nejpozději však před zahájením správního řízení ve věci povolení stavby, rekonstrukce či přeložky vedení a zařízení silových elektrických sítí, elektrických trakcí vlaků a tramvají, je stavebník, nebo jím pověřená třetí osoba, povinen provést výpočet rušivých vlivů, zpracovat ochranná opatření a předat je *POS*. Stavebník, nebo jím pověřená třetí osoba, není oprávněn do doby, než obdrží od *POS* vyjádření k návrhu opatření, zahájit činnost, která by mohla způsobit ohrožení či poškození *SEK*. Způsobem uvedeným v předchozí větě je stavebník, nebo jím pověřená třetí osoba, povinen postupovat také při projektování stavby, rekonstrukce či přeložky produktovodů s katodovou ochranou.

4. Při projektování stavby, při rekonstrukci, která se nachází v ochranném pásmu radiových tras společnosti *Telefónica* a překračuje výšku 15 m nad zemským povrchem, a to včetně dočasných objektů zařízení staveniště (jeřáby, konstrukce, atd.), nejpozději však před zahájením správního řízení ve věci povolení takové stavby, je stavebník nebo jím pověřená třetí osoba, povinen kontaktovat *POS* za účelem projednání podmínek ochrany těchto radiových tras. Ochranné pásmo radiových tras v šíři 50m je zakresleno do situačního výkresu. Je tvořeno dvěma podélnými pruhy o šíři 25 m po obou stranách radiového paprsku v celé jeho délce, resp. 25 m kruhem kolem vysílacího radiového zařízení.

5. Pokud se v zájmovém území stavby nachází podzemní silnoproudé vedení (NN) společnosti *Telefónica* je stavebník, nebo jím pověřená třetí osoba, před zahájením správního řízení ve věci povolení správního orgánu k činnosti stavebníka, nebo jím pověřené třetí osoby, nejpozději však před zahájením stavby, povinen kontaktovat *POS*.

6. Pokud by navrhované stavby (produktovody, energovody aj.) svými ochrannými pásmy zasahovaly do prostoru stávajících tras a zařízení *SEK*, či do jejich ochranných pásem, je stavebník, nebo jím pověřená třetí osoba, povinen realizovat taková opatření, aby mohla být prováděna údržba a opravy *SEK*, a to i za použití mechanizace, otevřeného plamene a podobných technologií.

#### V. Křížení a souběh se SEK

1. Stavebník, nebo jím pověřená třetí osoba, je povinen v místech křížení *PVSEK* se sítěmi technické infrastruktury, pozemními komunikacemi, parkovacími plochami, vjezdy atp. ukládat *PVSEK* v zákonných předpisy stanovené hloubce a chránit *PVSEK* chráničkami s přesahem minimálně 0.5 m na každou stranu od hrany křížení. Chráničku je povinen utěsnit a zamezit vnikání nečistot.

2. Stavebník nebo jím pověřená třetí osoba, je výslovně srozuměn s tím, že v případě, kdy hodlá umístit stavbu sjezdu či vjezdu, je povinen stavbu sjezdu či vjezdu umístit tak, aby metalické kabely *SEK* nebyly umístěny v hloubce menší než 0,6 m a optické nebyly umístěny v hloubce menší než 1 m. V případě, že stavebník, nebo jím pověřená osoba, není schopen zajistit povinnosti dle předchozí věty, je povinen kontaktovat *POS*.

3. Stavebník, nebo jím pověřená třetí osoba, je povinen základy (stavby, opěrné zdi, podezdívky apod.) umístit tak, aby dodržel minimální vodorovný odstup 1,5 m od krajního vedení, případně kontaktovat *POS*.

4. Stavebník, nebo jím pověřená třetí osoba, není oprávněn trasy *PVSEK* znepřístupnit (např. zabetonováním).

5. Stavebník, nebo jím pověřená třetí osoba, je při křížení a souběhu stavby nebo sítí technické infrastruktury s kabelovodem povinen zejména:

- pokud plánované stavby nebo trasy sítí technické infrastruktury budou umístěny v blízkosti kabelovodu ve vzdálenosti menší než 2 m nebo při křížení kabelovodu ve vzdálenosti menší než 0,5 m nad nebo kdekoli pod kabelovodem, předložit *POS* a následně projednat zakreslení v příčných řezech,
- do příčného řezu zakreslit také profil kabelové komory v případě, kdy jsou sítě technické infrastruktury či stavby umístěny v blízkosti kabelové komory ve vzdálenosti menší než 2 m,
- neumísťovat nad trasou kabelovodu v podélném směru sítí technické infrastruktury,
- předložit *POS* vypracovaný odborný statický posudek včetně návrhu ochrany tělesa kabelovodu pod stavbou, ve vjezdu nebo pod zpevněnou plochou,
- nezakrývat vstupy do kabelových komor, a to ani dočasně,
- projednat s *POS*, nejpozději ve fázi projektové přípravy, jakékoliv výkopové práce, které by mohly být vedeny v úrovni či pod úrovní kabelovodu nebo kabelové komory a veškeré případy, kdy jsou trajektorie podvrtní a protlaků ve vzdálenosti menší než 1,5 m od kabelovodu.

## Informace k vytyčení SEK

V případě požadavku na vytyčení PVSEK společnosti *Telefónica* se, prosím, obraťte na společnosti uvedené níže.

**Telefónica Czech Republic, a.s. - středisko Čechy západ**

se sídlem: Za Brumlovkou 266/2 140 22 Praha 4 - Michle

IČ: 60193336

DIČ: CZ60193336

kontakt: tel: 377143046 obslužná doba po-pa 7 - 15 hod.

**EPLCond s.r.o. - výhradní dodavatel společnosti Telefónica Czech Republic, a.s.**

se sídlem: Plzeň, Purkyňova 22, PSČ 301 00

IČ: 26346575

DIČ: CZ 26346575

kontakt: Rostislav Králíček, mobil: 602413059, e-mail: kralicek@eplcond.cz

**Ing. Václav Hlavatý**

se sídlem: V Lukách 2162, 269 01 Rakovník

IČ: 44255501

DIČ:

kontakt: Ing. Václav Hlavatý, mobil: 606632506, e-mail: dobrahlava@seznam.cz

**SUPTel s.r.o.**

se sídlem: Hřbitovní 1322/15, 312 16 Plzeň

IČ: 25229397

DIČ: CZ25229397

kontakt: Hana Hadačová tel.: 354620249, mobil: 724635331, e-mail: hadacova@suptel.cz

**Watecom s.r.o.**

se sídlem: Pod Žvahovem 279/11 PRAHA 5-Hlubočepy, str. Severní 60 PLZEŇ-Valcha

IČ: 27200175

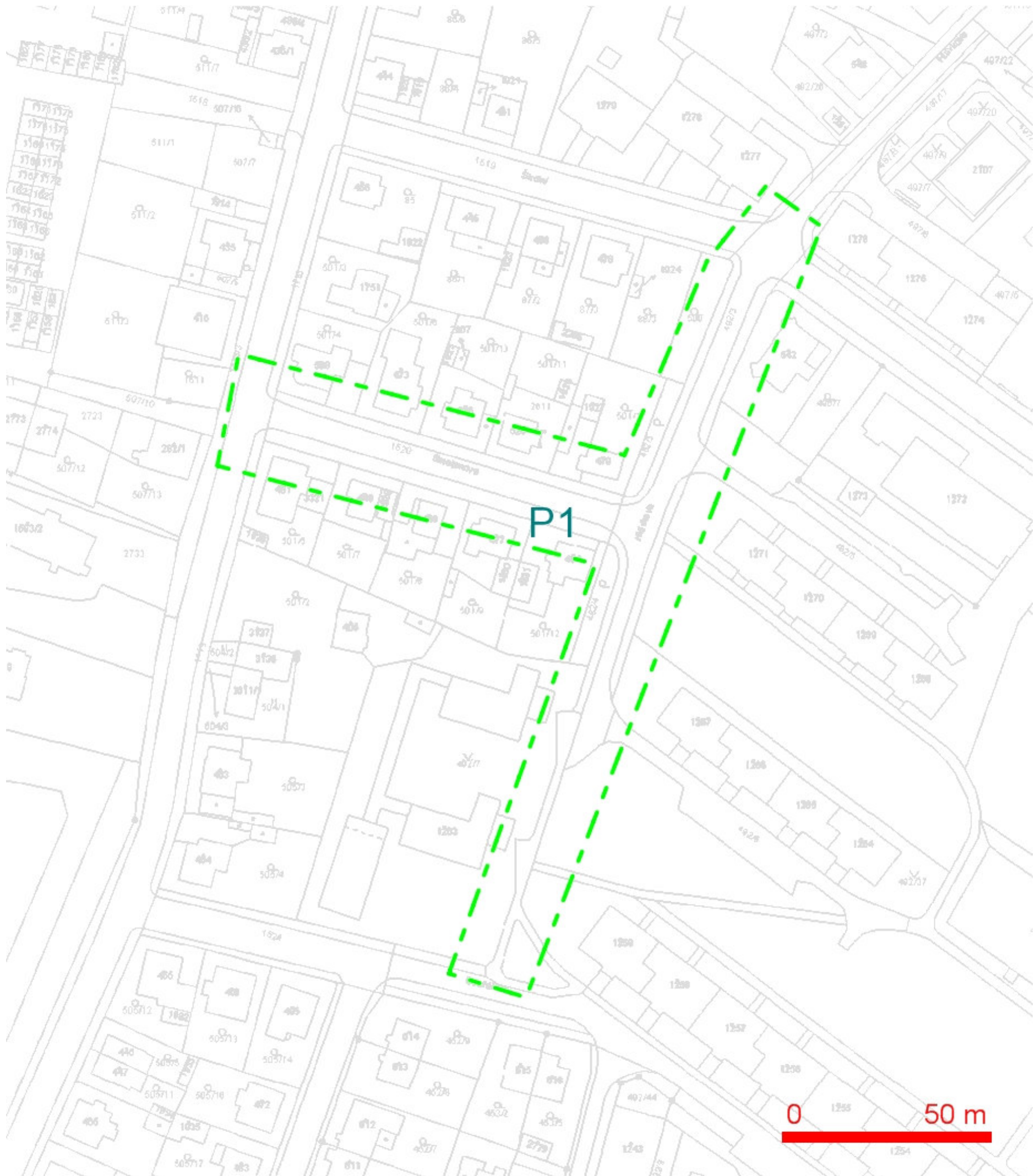
DIČ: CZ 27200175

kontakt: Vladimír Kýček, mobil: 602306563, e-mail: kycek@watecom.cz

Libor Krbek (zástup), mobil: 606242455, e-mail: krbek@watecom.cz



## SITUAČNÍ VÝKRES - ZÁJMOVÉ ÚZEMÍ



### LEGENDA:

— — — — — ..hranice zájmového území k vyjádření

Telefónica Czech Republic, a.s.  
Za Brumlovkou 266/2  
140 22 Praha 4  
DIČ: CZ 60193336  
**188**

*[Handwritten signature]*



# SITUAČNÍ VÝKRES - POLYGON 1

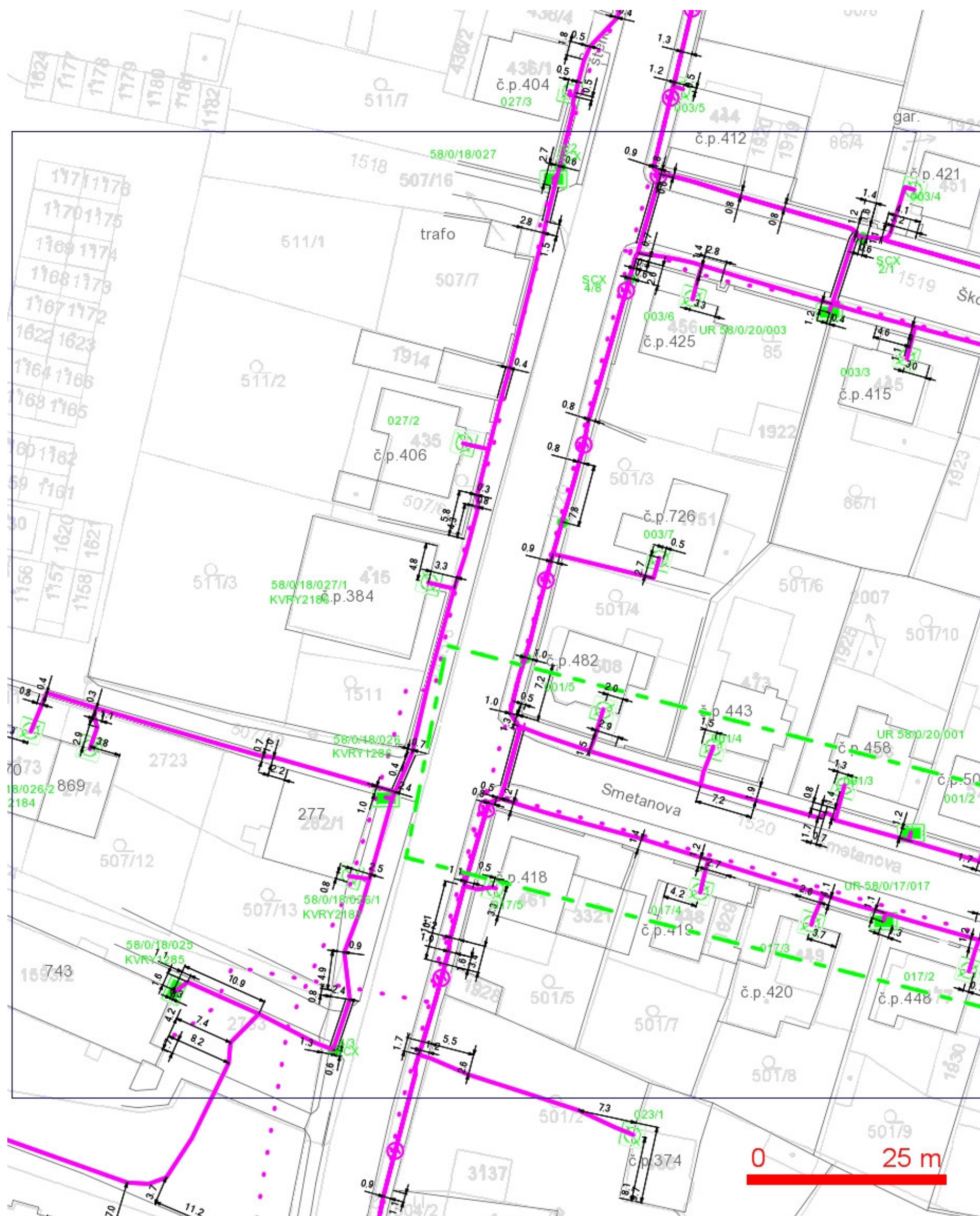


## LEGENDA:

- |   |   |
|---|---|
| <span style="color: green;">---</span> ..hranice zájmového území k vyjádření  | <span style="color: magenta;">---</span> ..nezaměřený průběh optického kabelu, HDPE trubky nebo souběh optického a metalického kabelu |
| <span style="color: blue;">---</span> ..nn přípojka, území s nn přípojkou O2  | <span style="color: magenta;">---</span> ..radiové sítě, ochranné pásmo radiové sítě  |
| <span style="color: magenta;">---</span> ..zaměřený průběh metalického kabelu   | <span style="color: magenta;">---</span> ..nadzemní sítě  |
| <span style="color: magenta;">---</span> ..zaměřený průběh optického kabelu, HDPE trubky nebo souběh optického a metalického kabelu | <span style="color: magenta;">---</span> ..zrušené sítě   |
| <span style="color: magenta;">---</span> ..nezaměřený průběh metalického kabelu   | <span style="color: magenta;">---</span> ..kolektor, kabelovod  |



SITUAČNÍ VÝKRES - POLYGON 1, list kladu P1-1

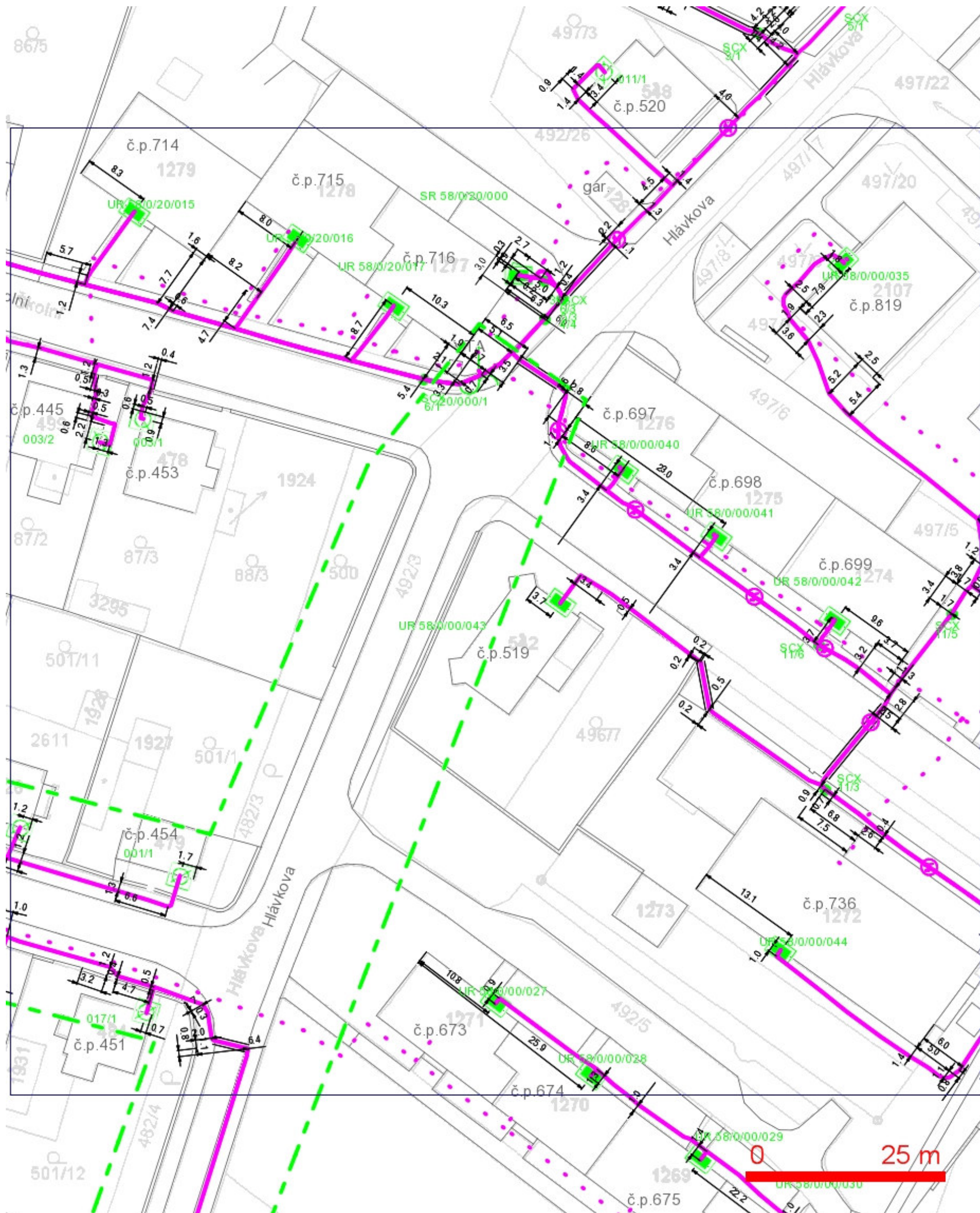


LEGENDA:

- hranice zájmového území k vyjádření
- nn přípojka, území s nn přípojkou O2
- zaměřený průběh metalického kabelu
- zaměřený průběh optického kabelu, HDPE trubky nebo souběh optického a metalického kabelu
- nezaměřený průběh metalického kabelu
- nezaměřený průběh optického kabelu, HDPE trubky nebo souběh optického a metalického kabelu
- RR — radiové sítě, ochranné pásmo radiové sítě
- nadzemní sítě
- zrušené sítě
- kolektor, kabelovod



### SITUAČNÍ VÝKRES - POLYGON 1, list kladu P1-2

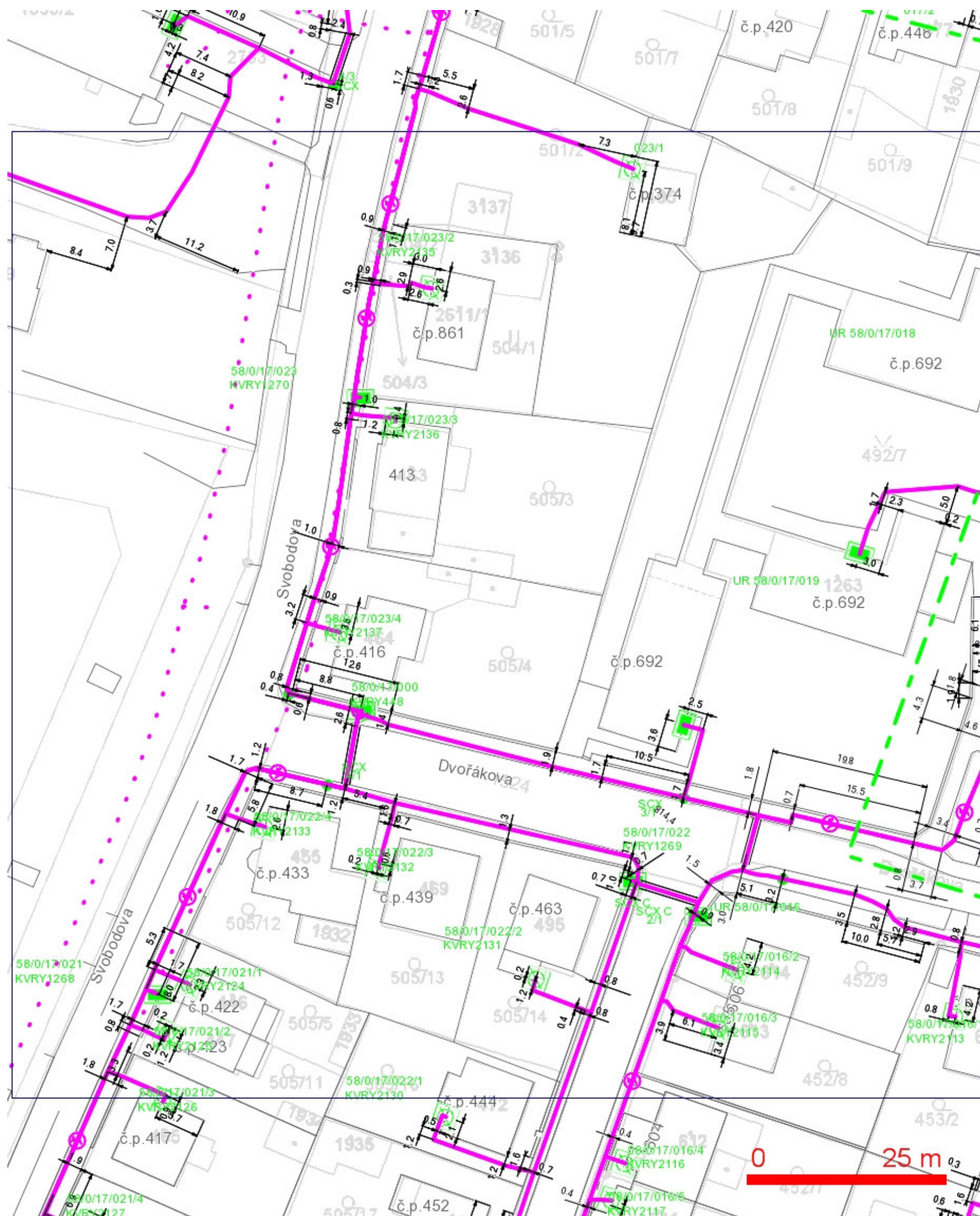


**LEGENDA:**

- |  |  |  |  |
|--|--|--|--|
|  | ..hranice zájmového území k vyjádření  |  | ..nezaměřený průběh optického kabelu, HDPE trubky nebo souběh optického a metalického kabelu |
|  | ..nn přípojka, území s nn přípojkou O2 |  | ..zaměřený průběh metalického kabelu   |
|  |  |  | ..zaměřený průběh optického kabelu, HDPE trubky nebo souběh optického a metalického kabelu   |
|  | ..nezaměřený průběh metalického kabelu |  | ..radiové sítě, ochranné pásmo radiové sítě  |
|  |  |  | ..nadzemní sítě  |
|  |  |  | ..zrušené sítě   |
|  |  |  | = = = ..kolektor; kabelovod  |



## SITUAČNÍ VÝKRES - POLYGON 1, list kladu P1-3



## LEGENDA:

- |  |  |  |  |
|--|--|--|--|
| <span style="color: green;">---</span> | ..hranice zájmového území k vyjádření  | <span style="color: magenta;">---</span> | ..nezaměřený průběh optického kabelu, HDPE trubky nebo souběh optického a metalického kabelu |
| <span style="color: blue;">---</span>  | ..nn přípojka, území s nn přípojkou O2   | <span style="color: magenta;">RR</span>  | ..radiové sítě, ochranné pásmo radiové sítě  |
| <span style="color: blue;">---</span>  | ..zaměřený průběh metalického kabelu   | <span style="color: magenta;">---</span> | ..nadzemní sítě  |
| <span style="color: blue;">---</span>  | ..zaměřený průběh optického kabelu, HDPE trubky nebo souběh optického a metalického kabelu | <span style="color: magenta;">---</span> | ..zrušené sítě   |
| <span style="color: blue;">---</span>  | ..nezaměřený průběh metalického kabelu   | <span style="color: magenta;">---</span> | ..kolektor, kabelovod  |



This technical drawing illustrates a street layout with green dashed lines and magenta solid lines. It includes numerous numerical labels for points (č.p.), street names (Dvořákova), and various codes (UR, SCX). A scale bar at the bottom right indicates 25 m.

	..hranice zájmového území k vyjádření		..nezaměřený průběh optického kabelu, HDPE trubky nebo souběh optického a metalického kabelu
	..nn přípojka, území s nn přípojkou O2		..zaměřený průběh metalického kabelu
			..zaměřený průběh optického kabelu, HDPE trubky nebo souběh optického a metalického kabelu
	..nezaměřený průběh metalického kabelu		..radiové sítě, ochranné pásmo radiové sítě
			..nadzemní sítě
			..zrušené sítě
			= = = ..kolektor; kabelovod

Woring s.r.o.  
Na Roudné 93  
301 00 Plzeň

Váš dopis zn/ze dne

Náš dopis zn

Vyřizuje/linka  
Kunc/115

Karlovy Vary  
26.11.2012

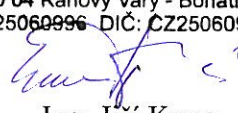
Věc

Karlovy Vary, revitalizace oblasti kolem Hlávkovy ulice ve Staré Roli. Zákres sítí.

V příloze dopisu Vám zasíláme potvrzenou situaci s tím, že ve vyznačeném zájmovém území se nachází zařízení ve správě Karel Holoubek - Trade Group a.s., odštěpný závod Teplárna Karlovy Vary, zastupující Karlovarskou teplárenskou, a.s. Jedná se o primární horkovodní rozvody 2x DN 32. V trase horkovodních rozvodů je umístěn sdělovací kabel. Zařízení lze na požádání upřesnit vytýčením v místě zájmového prostoru. Požadujeme předložit další stupeň projektové dokumentace k odsouhlasení.

S pozdravem

**KAREL HOLOUBEK - Trade Group a.s.**  
odštěpný závod Teplárna Karlovy Vary  
Na Výšině 348/26 (11)  
360 04 Karlovy Vary - Bohatice  
IČ: 25060996 DIČ: CZ25060996

  
Ing. Jirí Kunc  
vedoucí rozvodů tepla

Příloha: 1x situace A4







UPC Česká republika, s.r.o.

prac. Doubravská 1615/28, 415 01 Teplice

T +420 261 107 147 F +420 417 533 333

@ anatolij.drahos@upc.cz

**Woring s.r.o.  
Paní Markéta Bělohubá  
Na Roudné 93  
301 00 Plzeň**



Váš dopis – fax značky / ze dne:

**120/04 W / 16.11.2012**

Naše značka:

**A4281/2012 / 06.12.2012**

Vyřizuje:

**Anatolij Drahoš**

**Věc: Vyjádření o existenci podzemního vedení veřejné komunikační sítě a zařízení**

**k akci/stavbě: «Karlovy Vary, revitalizace oblasti kolem Hlávkovy ulice ve Staré Roli»**

**Místo stavby: «Karlovy Vary, ul. Hlávkova, ul. Smetanova, p.p.č. 492/3, 492/1, 1520 k.ú. Stará Role»**

**Účel žádosti/stupeň přípravy akce: «Stavební řízení»**

K výše uvedené žádosti a účelu a na základě předložené dokumentace Vám dle ust. § 101, odst. 1 Zákona č. 127/2005 Sb. a dle ust. Stavebního zákona č. 183/2006 Sb. sdělujeme, že

- **ve staveništi předmětné akce/stavby existuje podzemní vedení veřejné komunikační sítě naší společnosti a jeho ochranné pásmo (dále jen „PVVKS“).**

- k dotčení ochranného pásma námi spravovaného podzemního vedení komunikační sítě - televizních kabelových rozvodů (TKR) dojde křížením i souběhem tras ve vymezeném území.

Dle ust. § 102, odst. 3 Zákona č. 127/2005 Sb. souhlasíme s případným provedením prací spojených s provedením předmětné stavby v ochranném pásmu za následujících podmínek:

- bude respektováno ustanovení § 102 Zákona č. 127/2005 o zákazu provádění zemních prací, zřizování staveb či umísťování konstrukcí a vysazování trvalých porostů v ochranném pásmu komunikačního vedení bez předchozího souhlasu vlastníka vedení,
- zahájení zemních prací v ochranném pásmu PVVKS stavebník min. 14 dní a v případě nutnosti přerušení provozu PVVKS min. 21 dní předem prokazatelně oznámí naší společnosti,
- stavebník zajistí vytyčení a vyznačení PVVKS na místě stavby – **sítě PVVKS jsou uloženy v ochranném pásmu TK** (doporučujeme zajistit u geodetické firmy **GKS-geodetická kancelář, s.r.o., pan Stanislav Fischer, tel.: 602 371 624, min. 5 dní předem se zákresem ZÚ**),
- pracovníci stavebníka provádějící zemní práce budou prokazatelně seznámeni s vytyčením PVVKS a budou prokazatelně poučeni o povinnosti **provádět zemní práce** v ochranném pásmu PVVKS (1,5 m od krajního vedení na obě strany) **ručně bez použití mechanizačních prostředků**, nebo nevhodných nástrojů a nářadí, a s **nejvyšší opatrností**,
- při křížení či souběhu s PVVKS budou dodrženy podmínky ČSN 73 60 05 – „Prostorová úprava vedení technického vybavení“ a související normy ČSN 332160 – Ochrana sdělovacích vedení,
- odkryté vedení TKR stavebník na vlastní náklady řádně zabezpečí proti prověšení, poškození či odcizení, a to i třetí osobou,
- dojde-li k odkrytí PVVKS, bude postupováno tak, aby nedošlo ke změně hloubky uložení nebo prostorového uspořádání PVVKS a způsob ochrany kabelů PVVKS či manipulace s nimi stavebník před vlastním provedením projedná a schválí se zástupcem naší společnosti, **pí Alena Dlouhá, tel.: 606 608 196**,
- při zjištění rozporu mezi vytyčením/údaji o poloze PVVKS a skutečností či při jejím narušení stavebník zastaví pracovní činnost a neprodleně informuje výše uvedeného pracovníka UPC Česká republika, příp. její servisní organizace - tím není dotčena trestní či hmotná odpovědnost stavebníka za způsobené škody. V pracích lze pokračovat až po projednání a schválení dalšího postupu,

UPC Česká republika, s.r.o.

prac. Doubravská 1615/28, 415 01 Teplice

T +420 261 107 147 F +420 417 533 333

@ anatolij.drahos@upc.cz

**Woring s.r.o.  
Paní Markéta Bělohubá  
Na Roudné 93  
301 00 Plzeň**



Váš dopis – fax značky / ze dne:

**120/04 W / 16.11.2012**

Naše značka:

**A4281/2012 / 06.12.2012**

Vyřizuje:

**Anatolij Drahoš**

**Věc: Vyjádření o existenci podzemního vedení veřejné komunikační sítě a zařízení**

**k akci/stavbě: «Karlovy Vary, revitalizace oblasti kolem Hlávkovy ulice ve Staré Roli»**

**Místo stavby: «Karlovy Vary, ul. Hlávkova, ul. Smetanova, p.p.č. 492/3, 492/1, 1520 k.ú. Stará Role»**

**Účel žádosti/stupeň přípravy akce: «Stavební řízení»**

K výše uvedené žádosti a účelu a na základě předložené dokumentace Vám dle ust. § 101, odst. 1 Zákona č. 127/2005 Sb. a dle ust. Stavebního zákona č. 183/2006 Sb. sdělujeme, že

**- ve staveništi předmětné akce/stavby existuje podzemní vedení veřejné komunikační sítě naší společnosti a jeho ochranné pásmo (dále jen „PVVKS“).**

**- k dotčení ochranného pásma námi spravovaného podzemního vedení komunikační sítě - televizních kabelových rozvodů (TKR) dojde křížením i souběhem tras ve vymezeném území.**

Dle ust. § 102, odst. 3 Zákona č. 127/2005 Sb. souhlasíme s případným provedením prací spojených s provedením předmětné stavby v ochranném pásmu za následujících podmínek:

- bude respektováno ustanovení § 102 Zákona č. 127/2005 o zákazu provádění zemních prací, zřizování staveb či umístění konstrukcí a vysazování trvalých porostů v ochranném pásmu komunikačního vedení bez předchozího souhlasu vlastníka vedení,
- zahájení zemních prací v ochranném pásmu PVVKS stavebník min. 14 dní a v případě nutnosti přerušení provozu PVVKS min. 21 dní předem prokazatelně oznámí naší společnosti,
- stavebník zajistí vytyčení a vyznačení PVVKS na místě stavby – **sítě PVVKS jsou uloženy v ochranném pásmu TK** (doporučujeme zajistit u geodetické firmy **GKS-geodetická kancelář, s.r.o., pan Stanislav Fischer, tel.: 602 371 624, min. 5 dní předem se zákresem ZÚ**),
- pracovníci stavebníka provádějící zemní práce budou prokazatelně seznámeni s vytyčeným PVVKS a budou prokazatelně poučeni o povinnosti **provádět zemní práce** v ochranném pásmu PVVKS (1,5 m od krajního vedení na obě strany) **ručně bez použití mechanizačních prostředků**, nebo nevhodných nástrojů a nářadí, a s **nejvyšší opatrností**,
- při křížení či souběhu s PVVKS budou dodrženy podmínky ČSN 73 60 05 – „Prostorová úprava vedení technického vybavení“ a související normy ČSN 332160 – Ochrana sdělovacích vedení,
- odkryté vedení TKR stavebník na vlastní náklady řádně zabezpečí proti prověšení, poškození či odcizení, a to i třetí osobou,
- dojde-li k odkrytí PVVKS, bude postupováno tak, aby nedošlo ke změně hloubky uložení nebo prostorového uspořádání PVVKS a způsob ochrany kabelů PVVKS či manipulace s nimi stavebník před vlastním provedením projedná a schválí se zástupcem naší společnosti, **pí Alena Dlouhá, tel.: 606 608 196**,
- při zjištění rozporu mezi vytyčením/údaji o poloze PVVKS a skutečností či při jejím narušení stavebník zastaví pracovní činnost a neprodleně informuje výše uvedeného pracovníka UPC Česká republika, příp. její servisní organizace - tím není dotčena trestní či hmotná odpovědnost stavebníka za způsobené škody. V pracích lze pokračovat až po projednání a schválení dalšího postupu,



+

+

1130

2 D - 11.61 - 1xNCYY7x1.5 1426


14,67-

2x 72 42, 412 6:110

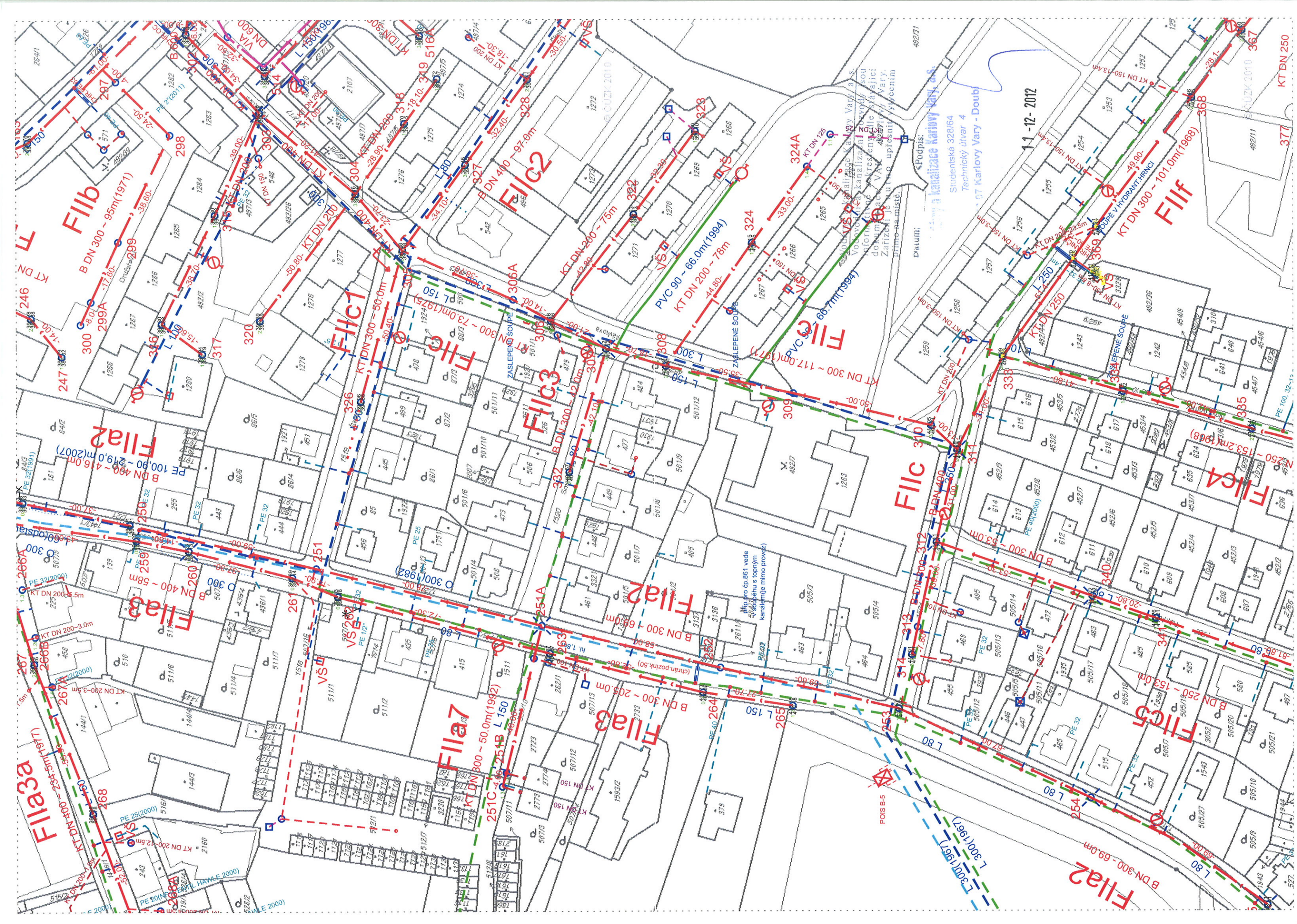
© 1978

00'083+

+720.00











## Vodárny a kanalizace Karlovy Vary, a.s.

360 07 Karlovy Vary - Doubí, Studentská 328/64  
zapsané s účinností od 1.1.1994 v OR u KS Plzeň, odd. B, vložka č. 3

Město/katastr Stará Role-revitalizace oblasti Číslo jednací : 121211/073

Čtvrť/Ulice Hlávkova 492/3, čp.1520 Datum : 11.12.2012

č.p. :

Za účelem : informativní zákres vodovodu a kanalizace

Investor/projektant :

Zasláno : faxem Stupeň : zákres sítí

Provoz vodovodů : St.ROle, p. Pištej, tel. : 353 434 411

Provoz kanalizace : p. Dietl, tel.: 602 835 474

Zakreslil : Bc. Iva Šestáková

Vodovodní a kanalizační zařízení jsou na situaci zakreslena informativně dle stávající dokumentace VAK K. Vary, a.s. Zařízení je nutno upřesnit vytýčením na místě. Přesné vytýčení vodovodních a kanalizačních zařízení vám zajistí naše příslušné provozy vodovodů a kanalizace.

Požadujeme dodržet ochranné pásmo vodovodu a kanalizace, které je min. 1,5 m od líce potrubí na obě strany (u potrubí do prům. 500 mm) a min. 2,5 m od líce potrubí na obě strany (u potrubí nad prům. 500 mm).

U potrubí (vodovodu a kanalizace) o průměru nad 200 mm včetně, jehož dno je uloženo v hloubce větší než 2,5 m pod upraveným povrchem, se vzdálenost od vnějšího líce zvyšuje o 1,0 m.

Při případném souběhu a křížení se stávajícími sítěmi ve správě VaK KV požadujeme respektovat ČSN 73 6005 Prostorové uspořádání sítí technického vybavení.

Tento doklad nenahrazuje vyjádření k územnímu souhlasu, územnímu/stavebnímu řízení. Technické řešení (projektovou dokumentaci) požadujeme předložit na VaK K.Vary k odsouhlasení.

Při dalším jednání ohledně předmětné akce používejte prosím příslušné číslo jedací.

CO : vlastní

Datum :

Podpis :

Studentská 328/64

Technický útvar 4

360 07 Karlovy Vary - Doubí

11-12-2012

Tel.: 359 010 111  
Fax: 359 010 333

E-mail:  
info@vodakva.cz

IČO: 49 78 92 28  
DIČ: CZ 49 78 92 28

Komerční banka Karlovy Vary  
číslo účtu: 1608 341 / 0100









WORING s.r.o.  
Ing. Páník  
Na Roudné 93  
301 00 Plzeň

VÁŠ DOPIS ZNAČKY / ZE DNE

NAŠE ZNAČKA  
3077/OŽP/13VYŘIZUJE / LINKA  
Ing.Krůta/732KARLOVY VARY  
16.8.2013

VĚC: Vyjádření k záměru dle předložené situace na stavbu „Karlovy Vary – Stará Role, revitalizace oblasti kolem ul.Hlávkova“

Odbor životního prostředí obdržel Vaši žádost o vyjádření k záměru dle předložené situace na stavbu „Karlovy Vary – Stará Role, revitalizace oblasti kolem ul.Hlávkova“. Na základě prověření předložené žádosti odbor životního prostředí souhlasí z hlediska jím chráněných zájmů (v rozsahu zákona č.114/1992 Sb., o ochraně přírody a krajiny, ve znění pozdějších změn, zákona č.334/1992 Sb., o ochraně zemědělského půdního fondu, ve znění pozdějších změn, zákona č. 185/2001 Sb. o odpadech a o změně některých dalších zákonů ve znění pozdějších předpisů, zákona č.289/1995 Sb., o lesích a o změně a doplnění některých zákonů (lesní zákon),ve znění pozdějších předpisů, zákona č.201/2012 Sb., o ochraně ovzduší) se záměrem uskutečnit výše uvedenou stavbu dle předložené situace za současného splnění níže uvedených podmínek:

**a) z hlediska ochrany přírody a krajiny (Ing.Krůta/732)**

1.V rámci stavby musí být účinně chráněna veškerá v okolí rostoucí zeleň (nadzemní i podzemní část) – vč. respektování ČSN DIN 18920 (839061) – vyjma dřevin kácených dle podmínky č.2 tohoto vyjádření.

2.Kácení dřevin rostoucích mimo les pro potřeby stavby bude předmětem samostatného správního řízení na základě žádosti podané vlastníkem pozemku či nájemcem nebo jiným oprávněným uživatelem se souhlasem vlastníka pozemku na náš odbor. Povinnost žádat o kácení se netýká dřevin:

a)jejichž obvod kmene měřený ve výšce 130 cm nad zemí nepřesahuje 80 cm

b)zapojeného porosty dřevin, pokud celková plocha kácených zapojených porostů nepřesahuje 40 m<sup>2</sup> (zapojeným porostem dřevin je soubor dřevin, v němž se nadzemní části dřevin jednoho patra vzájemně dotýkají, prorůstají nebo překrývají, s výjimkou dřevin tvořících stromořadí, pokud obvod kmene jednotlivých dřevin měřený ve výšce 130 cm nad zemí nepřesahuje 80 cm; jestliže některá z dřevin v souboru přesahuje uvedené rozměry, posuzuje se vždy jako jednotlivá dřevina)



c) dřevin pěstovaných na pozemcích vedených v katastru nemovitostí ve způsobu využití jako plantáž dřevin,

d) dřevin rostoucích v zahradách (zahradou se rozumí pozemek u bytového domu nebo u rodinného domu v zastavěném území obce, který je stavebně oplocený a nepřístupný veřejnosti)

Upozorňujeme, že kácení je možno až na výjimky provádět pouze v období vegetačního klidu (od 1.10. do 31.3.).

Pravomocné rozhodnutí povolující pokácení těchto dřevin je nutno získat nejpozději do vydání územního rozhodnutí na předmětnou stavbu (pokud nebude vydáváno tak do vydání stavebního povolení).

3. V rámci provádění výkopových prací musí být dodržena minimální vzdálenost mezi hranou výkopu a kmenem stromu nejméně 2 m, u dřevin o obvodu kmene ve výšce 130 cm nad zemí větším než 80 cm musí být tato vzdálenost nejméně 3m. Dřeviny v prostoru stavby musí být v průběhu prací obedněny.

4. Požadujeme, aby byl zástupce našeho odboru přizván spolu se zástupcem Správy lázeňských parků Karlovy Vary k zahájení stavby. V rámci této pochůzky budou dány detailní podmínky ochrany stávající zeleně.

5. V rámci projektu není zatím řešena otázka doplnění stavby o druhově vhodnou zeleň. Z tohoto důvodu požadujeme, aby se za účasti zástupců našeho odboru, Správy lázeňských parků Karlovy Vary, projektanta a zástupce investora uskutečnilo k této problematice separátní jednání. Cílem je prověření možností doplnění předmětné stavby o výsadbu druhově vhodné zeleně. Závěry tohoto jednání pak budou promítnuty do předkládané projektové dokumentace.

#### **b) z hlediska ochrany zemědělského půdního fondu (Ing. Doubravová/730)**

Předložená projektová dokumentace počítá s realizací stavby na pozemcích zemědělského půdního fondu. K odnětí půdy ze zemědělského půdního fondu pro nezemědělské účely je třeba souhlasu orgánu ochrany zemědělského půdního fondu podle § 9 zákona č. 334/1992 Sb., o ochraně zemědělského půdního fondu, který je nezbytný k vydání územního rozhodnutí.





**c) z hlediska odpadového hospodářství (p.Plíc/743)**

**Z hlediska odpadového hospodářství (dle zákona č. 185/2001 Sb., o odpadech a o změně některých dalších zákonů, ve znění pozdějších předpisů, dále jen „zákon“):**

Požadujeme dodržování „zákona“, zejména ust. § 10,12 a 16 a prováděcích právních předpisů:

vyhl. Ministerstva životního prostředí (dále jen „MŽP“) č.381/2001 Sb., kterou se stanoví Katalog odpadů ... ve znění pozdějších předpisů, vyhl. MŽP č. 383/2001 Sb., o podrobnostech nakládání s odpady, ve znění pozdějších předpisů.

V případě, že výkopová zemina nebude původcem využita a bude použita v jiné lokalitě např. k terénním úpravám bude dodrženo ust. § 12 a § 14 vyhl. MŽP č. 294/2005 Sb., o podmínkách ukládání odpadů na skládky a jejich využívání na povrchu terénu, ve znění pozdějších předpisů.

Upozorňujeme, že v průběhu celé stavby musí být na požádání správnímu orgánu doloženo ( § 79 odst. 1 písm. e) „zákona“, zda bylo se vzniklými odpady naloženo v souladu s § 16 odst. 1 písm. c) „zákona“, tj. předání oprávněné osobě podle § 12 odst. 3 zákona (např. faktury, vážní listky, evidenční listy přepravy nebezpečných odpadů po území ČR, atd.).

**d) z hlediska ochrany pozemků určených k plnění funkcí lesa (Ing.Krůta/732)**

není připomínek

**e) z hlediska ochrany ovzduší (Ing.Průša/735)**

není připomínek

otisk úředního razítka

Ing. Vladimír Krůta  
oprávněná úřední osoba

co : vlastní







WORING s.r.o.  
Ing. Páník  
Na Roudné 93  
301 00 Plzeň

VÁŠ DOPIS ZNAČKY / ZE DNE

NAŠE ZNAČKA  
3862/OŽP/13

VYŘIZUJE / LINKA  
Ing.Krůta/732

KARLOVY VARY  
16.9.2013

**VĚC:** Vyjádření k záměru dle předložené situace na stavbu „Karlovy Vary – Stará Role, revitalizace oblasti kolem ul.Hlávkova“ – doplněk č.1

Odbor životního prostředí Vám dne 16.8.2013 pod č.j. 3077/OŽP/13 zaslal své vyjádření k záměru na plánovanou stavbu „Karlovy Vary – Stará Role, revitalizace oblasti kolem ul.Hlávkova“. Na základě jedné z podmínek tohoto vyjádření nám byla nyní předložena projektová dokumentace, jejíž součástí jsou také vegetační úpravy. Na základě prověření tohoto podkladu náš odbor nemá z hlediska jím chráněných zájmů námitek k navrženým vegetačním úpravám předmětné stavby.

otisk úředního razítka

Ing. Vladimír Krůta  
oprávněná úřední osoba

co : vlastní





Spis.zn.: 10614/SÚ/13/Plh

Č.j.: 11678/SÚ/13

Vyřizuje: Plh Ondřej, linka 504

Spisový znak: 336

Skartační znak: A/10

Příloha: 1 x PD

## VYJÁDŘENÍ

Úřad územního plánování a stavební úřad Magistrátu města Karlovy Vary (dále jen "stavební úřad"), jako stavební úřad příslušný podle § 13 odst. 1 písm. c/ zákona č. 183/2006 Sb., o územním plánování a stavebním řádu (stavební zákon), ve znění pozdějších předpisů (dále jen "stavební zákon"), podle ustanovení § 15 odst. 2 zákona č. 183/2006 Sb., o územním plánování a stavebním řádu (stavební zákon), ve znění pozdějších předpisů

**s d ě l u j e,**

že navržená stavba

**„Revitalizace kolem Hlávkovy ulice, Karlovy Vary, Stará Role – SO 101 – KOMUNIKACE“**

na pozemku parc. č. 1520, 492/1, 492/3 v katastrálním území Stará Role je v souladu se záměry územního plánování v dotčeném území.

### Poučení:

Toto vyjádření nenahrazuje rozhodnutí ani opatření jiných správních orgánů, jichž je zapotřebí pro povolení speciální stavby podle zvláštních předpisů.

Část stavby: SO 401 – VEŘEJNÉ OSVĚTLENÍ vyžaduje řízení o umístění stavby.

MAGISTRÁT MĚSTA  
KARLOVY VARY

Ondřej P l h a  
oprávněná úřední osoba

### Obdrží:

Woring s.r.o., Na Roudné 93, 301 00 Plzeň + příloha

co:

-vlastní 2x

- a/a





# Hasičský záchranný sbor Karlovarského kraje

Závodní 205, 360 06 Karlovy Vary

K č.j.: HSKV- 2195-2/PCNP-2013

Karlovy Vary 26. 8. 2013

Počet listů : 1

Přílohy : svazek

WORING s.r.o.

Na Roudné 93

301 00 Plzeň

## ZÁVAZNÉ STANOVISKO

### dotčeného orgánu státní správy na úseku požární ochrany

Vyřizuje za PO: kpt. Bc. Ladislav Hejný, tel.: 950370285, fax: 950370252, e-mail: [ladislav.hejny@kvk.izscr.cz](mailto:ladislav.hejny@kvk.izscr.cz)

**Místo stavby** : Hálkova ul., Karlovy Vary  
**Název stavby** : Revitalizace oblasti kolem Hálkovy ulice ve Staré Roli  
**Stavebník - investor** : Město Karlovy Vary  
**Projektant** : WORING s.r.o.  
**Druh dokumentace** : Územní a Stavební řízení  
**Zpracovatel PBŘ** :

Hasičský záchranný sbor Karlovarského kraje v souladu s ustanovením § 31 odst. 1 písm. b) zákona č. 133/1985 Sb., o požární ochraně, ve znění pozdějších předpisů, posoudil předloženou projektovou dokumentaci v rozsahu požárně bezpečnostního řešení stavby, předloženou dne 14. 8. 2013.

K výše uvedené projektové dokumentaci vydává

### souhlasné závazné stanovisko

Každá změna proti schválené dokumentaci stavby musí být neodkladně projednána.

Poznámka: Dle ustanovení § 46 odst. 3 vyhl. č. 246/2001 Sb., o požární prevenci, si ponecháváme jeden výtisk PBŘS



plk. Mgr. Martin Mulač  
rada  
oddělení stavební prevence,  
kontrolních činností a zjišťování příčin požárů  
v.z. kpt. Ing. Jaromír Podlaha





váš dopis:  
ze dne:

vyřizuje: Bc. Iva Šestáková  
referent vodorozvoje  
telefon: 359 010 214  
e-mail: isestakova@vodakva.cz

číslo jednací: 7181/220/13/Še

Woring s.r.o.  
Na Roudné 93  
301 00 Plzeň

v Karlových Varech dne 6.9.2013

**Věc: Karlovy Vary – revitalizace oblasti kolem Hlávkovy ulice ve Staré Roli,  
Smetanova, Hlávkova**  
*Vyjádření k projektové dokumentaci pro stavební povolení*

**K předložené projektové dokumentaci na shora uvedenou akci dáváme následující vyjádření :**

1. Před zahájením prací bude stávající vodovodní a kanalizační zařízení v místě stavby vytyčeno pracovníky příslušných provozů.
2. Zahájení prací bude v předstihu oznámeno na provoz kanalizace (p. Dietl, tel.: 602 835 474) a provoz vodovodů (p. Pištej, tel.: 353 569 675) a práce budou řízeny dle jejich dispozic a požadavků.
3. Upozorňujeme, že provoz vodovodů si před zahájením oprav komunikací provede kontrolu, event. výměnu nebo opravu uzavíracích ventilů na přípojkách pro objekty a na odbočkách, šoupat a hydrantů na vodovodu.
4. Rovněž provoz kanalizace si před zahájením prací provede kamerovou prohlídku kanalizace a následně její případnou opravu.
5. Při realizaci stavby nesmí dojít k výrazným změnám v krytí stávajících inženýrských sítí.
6. Veškeré poklopy na našem zařízení budou upraveny na novou niveletu terénu.
7. Trativody, odvádějící vody z konstrukčních vrstev komunikací budou zaústěny do kanalizačních šachet cca 50 cm nade dnem a s přesahem 5 cm od stěny, aby z těchto bylo možné odebírat vzorky.
8. V případě, že bude zjištěno, že trativody neodvádějí vody pouze z konstrukčních vrstev komunikací, ale i ze širšího okolí, budou trativody od našeho kanalizačního systému odpojeny.
9. Uliční vpusti doporučujeme navrhnout bez koše na zachycení nečistot a opatřit je usazovacím prostorem.
10. Obrubníky nutno situovat mimo stávající armatury na vodovodním potrubí a revizní šachty na kanalizaci.
11. Při situování drobných staveb, výsadbě stromů, umístění oplocení apod. požadujeme respektovat ochranné pásmo vodovodu a kanalizace, které je min. 1,5 m od líce potrubí na obě strany (u potrubí do prům. 500 mm) a min. 2,5 m od líce potrubí na obě strany (u potrubí nad prům. 500 mm). U vodovodních a kanalizačních řadů o průměru nad 200 mm včetně, jejichž dno je uloženo v hloubce větší než 2,5 m pod upraveným povrchem, se vzdálenosti od vnějšího líce zvyšují o 1,0 m.
12. Při případném souběhu a křížení s naším zařízením nutno respektovat ČSN 73 6005 Prostorové uspořádání sítí technického vybavení.
13. Při zohlednění výše uvedeného souhlasíme s vydáním stavebního povolení/ohlášením stavby a s její realizací.

**Předmět projektu :**

Stavba řeší rekonstrukci místních komunikací za účelem zvýšení bezpečnosti silničního provozu, zvýšení počtu parkovacích stání a snížení negativních dopadů dopravy na životní prostředí. V zájmovém území se realizaci stavby nemění princip odvodnění. Dešťové vody jsou svedeny do stávající kanalizace. Dojde pouze ke změně polohy a počtu vpustí nacházejících se v kolizní poloze s ohledem na rozsah stávající vozovky a zklidňujících prvků. Stávající šachty zůstanou zachovány. Trativody odvodňující konstrukci vozovky budou zaústěny do stávajících kanalizačních šachet způsobem odpovídajícím požadavku správce kanalizace.

Vodárny a kanalizace Karlovy Vary, a.s.  
Ing. Tomáš Stehlík  
vedoucí technického útvaru  
360 07 Karlovy Vary - Doubí

Příloha: projekt

Co: vlastní, PS 02, PS 09  
Vodárny a kanalizace Karlovy Vary, a. s. • www.vodakva.cz • e-mail: info@vodakva.cz • telefon: 359 010 111 • fax: 353 332 211  
Studentská 328/64 • 360 07 Karlovy Vary • běžný účet: 1608 341 / 0100 • účet pro vodné a stočné: 20 001 - 1608 341 / 0100  
IČ: 49789228 • DIČ: CZ49789228 • společnost je zapsána od 1. 1. 1994 v obchodním rejstříku u Krajského soudu Plzeň, oddíl B, vložka 375





Woring, s.r.o.  
Na Roudné 1604/93  
301 00 PLZEŇ

VÁŠ DOPIS ZNAČKY / ZE DNE

NAŠE ZNAČKA

VYŘIZUJE / LINKA

MÍSTO ODESLÁNÍ / DNE

153/ 1057775106

Harabiš/840 840 840

Karlovy Vary 19.9.2013

**Udělení souhlasu s činností a umístěním stavby v ochranném pásmu ve smyslu §46, odst.8, 11 zákona č.458/2000 Sb.**

ČEZ Distribuce, a.s., oddělení Správa energetického majetku Karlovy Vary, ve smyslu § 2 zákona č.458/2000 Sb., **uděluje souhlas** v souladu s ustanovením § 46, zákona č. 458/2000 Sb. v platném znění s činností a umístěním stavby „**oprava ulic Smetanova a Hlávková v Karlových Varech**“ v ochranném pásmu zařízení distribuční soustavy kabelového vedení VN 22kV a kabelového vedení NN za splnění následujících podmínek.

- 1. Ochranné pásmo kabelového vedení je 1m po obou stranách krajního kabelu.**
- Budou splněny podmínky ČSN 736005 „Prostorové uspořádání sítí technického vybavení“, zejména pak článek 4.7.3. a 4.7.4. uložení.
- Místa křížení a souběhy ostatních zařízení se zařízeními energetiky musí být vyprojektovány a provedena zejména dle ČSN 73 6005, ČSN 33 3300, ČSN 33 3301, ČSN 34 1050 a ČSN 33 2000-2-52.
- 4. V případě nedodržení bodu 2 a 3 požádá investor o přeložku distribučního zařízení.**
- V přímé souvislosti s činností nedojde k ohrožení života, zdraví nebo bezpečnosti osob.
- Musí být zachovány zásady bezpečnosti dle ČSN EN 50110-1, zejména pak dodržení minimálních vzdáleností od živých částí elektrického zařízení při práci, pobytu nebo použití mechanizačních prostředků v jeho blízkosti.
- Veškerá činnost v ochranném pásmu zařízení distribuční soustavy musí být oznámena jeho provozovateli ČEZ Distribuční služby s.r.o. tel. 840 840 840.  
V případě potřeby, to znamená nedodržení podmínek uvedených v bodě 5, požádat provozovatele zařízení o jeho vypnutí a zajištění stavu bez napětí, a to nejméně 25 dnů předem.
- Budou respektovány podmínky ČEZ Distribuce, a.s., uvedené ve vyjádření k existenci zařízení distribuční soustavy.

Tento souhlas platí 1 rok ode dne vydání.

S pozdravem

Ing. Marcel Tomek  
vedoucí oddělení Správa energetického majetku



*Podpis*  
ČEZ Distribuce, a.s.  
Děčín, Děčín IV-Podmokly  
Teplická 874/8  
PSČ 405 02  
IČ: 247 29 035 110

ČEZ Distribuce, a. s.

se sídlem Děčín, Děčín IV-Podmokly, Teplická 874/8, PSČ 405 02  
IČ: 24729035, DIČ: CZ24729035  
zapsána v obchodním rejstříku vedeném Krajským soudem v Ústí  
nad Labem, oddíl B, vložka č. 2145  
Zasílací adresa: Guldenerova 19, 303 03 Plzeň







Woring s.r.o.  
Na Roudné 93  
301 00 Plzeň - Severní Předměstí

VAŠ DOPIS ZNAČKY / ZE DNE

13W22022/2 24.07.2013

počet listů dokumentu:

1

počet příloh:

0

počet listů příloh:

0

NAŠE ZNAČKA

1654/OT/13/UI

VYŘIZUJE / LINKA

Ullmann/262

KARLOVY VARY

20.08.2013

Věc: Karlovy Vary, revitalizace oblasti kolem Hlávkovy ulice ve Staré Roli.

### stanovisko k územnímu řízení a stavebnímu řízení

Technický odbor Magistrátu města Karlovy Vary, vykonávající vlastnické právo k místním komunikacím, vydává za správu komunikací a veřejného osvětlení souhrnné vyjádření.

Správa komunikací technického odboru MM Karlovy Vary vydává následující stanovisko:

1. souhlasí s revitalizací předmětné oblasti,
2. v celém časovém horizontu stavby zajistí stavba úklid místní komunikace dotčené stavbou.

Vyjádření správy veřejného osvětlení MM Karlovy Vary Vám přepisujeme. OT-VO nemá k vaše uvedené stavbě námítky. Stávající VO nesmí být poškozeno.

V rámci stavby musí být v souladu s obecně závaznou vyhláškou města Karlovy Vary č. 14/2007, kterou se stanoví systém nakládání s komunálním a se stavebním odpadem, zajištění přístupu ke stanovištím nádob na komunální odpad u okolních objektů tak, aby mohl být prováděn jejich pravidelný vývoz.

V rámci stavby musí být v souladu s obecně závaznou vyhláškou města Karlovy Vary č. 14/2007, kterou se stanoví systém s nakládání s komunálním a stavebním odpadem, řešeno stanoviště nádob na komunální odpad.

V případě, že stavba zasáhne do stávajícího rozmístění odpadkových košů nebo nádob na separaci, jejich přemístění nebo odstranění bude vždy předem projednáno s Technickým odborem Magistrátu města Karlovy Vary – odpadové hospodářství.

Toto stanovisko je vydáno pouze za technický odbor z hlediska správce komunikací, nenahrazuje vyjádření dotčeného orgánu státní správy, kterým je odbor dopravy MM Karlovy Vary. O toto vyjádření je třeba požádat samostatně. Tento doklad neslouží jako souhlas vlastníka místní komunikace ke zřízení věcného břemena v místní komunikaci (uložení zařízení v místní komunikaci).

Statutární město  
KARLOVY VARY

Ing. Eva Pavlasová  
vedoucí technického odboru

TELEFON / FAX

353 118 111 / 353 118 400

ID DATOVÉ SCHRÁNKY: a89bwi8

e-podatelna: posta@mmkv.cz

http: www.mmkv.cz

BANKOVNÍ SPOJENÍ

Česká spořitelna, a.s. Karlovy Vary

č. ú. 0800424389 / 0800

IČ

00 254 657







Pomáhat a chránit

POLICIE ČESKÉ REPUBLIKY

Krajské ředitelství policie Karlovarského kraje  
Územní odbor Karlovy Vary  
Dopravní inspektorát  
Závodní 386  
360 06 KARLOVY VARY



Č.j.: KRPK-67322/ČJ-2013-190306

Karlovy Vary 20. srpen 2013

**PR Ů P I S**

Výtisk č.: 1

Počet listů: 1

Přílohy: 1/ *PS*

-----  
**WORING s.r.o.**

**Na Rudné 93**

**301 00 PLZEŇ**

**Karlovy Vary – návrh dopravního řešení úpravy ulice Hlávkova a Smetanova v Karlových Varech – sloučený stupeň ÚŘ+ SŘ**

—  
**K č.j.: 13W/22022/4**

**Žadatel: L.Páník**

Dopravní inspektorát Policie České republiky v Karlových Varech (dále jen DI) na základě žádosti podané dne 24.7.2013 Ing. Markem – f. WORING s.r.o. posoudil předloženou projektovou dokumentaci stavby pro potřeby řízení před příslušným stavebním úřadem a silničním správním úřadem na výše uvedenou stavbu.

Dopravní inspektorát PČR v Karlových Varech **souhlasí** s návrhem dopravního řešení /zklidnění komunikací formou OZ + doprava v klidu/ dle předložené dokumentace a dále souhlasí s návrhem svislého i vodorovného dopravního značení pro sloučený stupeň ÚŘ + SŘ

-----  
Vyřizuje: *[Signature]* por. Bc. Bohuslav PAVLÍK

komisař








*[Signature]*









npor. Mgr. Petr MAREŠ

vedoucí oddělení






-  NOVÉ VPUSTI
-  STÁVAJÍCÍ KANALIZAČNÍ ŠACHTY
-  RUŠENÉ OBJEKTY
-  STÁVAJÍCÍ DOPRAVNÍ ZNAČENÍ
-  NOVÉ DOPRAVNÍ ZNAČENÍ

### LEGENDA PLOCH:

	VOZOVKA - NOVÁ KONSTRUKCE
	CHODNÍK - ZÁMKOVÁ DLAŽBA ZESÍLENÉ KONSTRUKCE
	ZPEVNĚNÁ PLOCHA - ZÁMKOVÁ DLAŽBA
	PARKOVACÍ STÁNÍ - ASFALT BAREVNĚ ODLIŠENÝ
	PARKOVACÍ STÁNÍ - ZÁMKOVÁ DLAŽBA ZESÍLENÉ KONSTRUKCE
	DLAŽBA S RELIÉFNÍ ÚPRAVOU POVRCU
	ZELEŇ
	PLOCHA PRO UMÍSTĚNÍ KONTEJNERŮ



Souřadný systém S-JTSK  
Výškový systém B.p.v.

VYPRACOVAL	PROJEKTANT	KONTROLOVAL	<b>Woring s.r.o.</b> Na Roudné 1604/93 301 00 PLZEŇ IČO: 29159342 GSM: 775 263 503 DIČ: CZ29159342 E-mail: info@woring.cz		
Ing. L. Páník	Ing. L. Páník	Ing. P. Marek			
					
OBEC, KRAJ: Karlovy Vary, Karlovarský kraj			STUPEŇ PD DSP		
OBJEDNATEL: STATUTÁRNÍ MĚSTO KARLOVY VARY			DATUM	06/2013	
AKCE: KARLOVY VARY, REVITALIZACE OBLASTI KOLEM HLÁVKOVY ULICE			ČÍSLO ZAKÁZKY	13W22 006	
			MĚŘITKO	1:500	
OBSAH: SO 101 - KOMUNIKACE SITUACE			Č. PŘÍLOHY	DÍL	Č. PARÉ
			<b>C.1</b>	<b>2</b>	








29. 09. 2013  
PAVlík Schůzka 220 425

VYPRACOVAL	PROJEKTANT	KONTROLOVAL	<b>Woring s.r.o.</b> Na Roudné 93, 301 00 PLZEŇ GSM 775 263 503 E-mail info@woring.cz IČO 29159342 DIČ CZ29159342		
kolektiv	Ing. L. Páník	Ing. P. Marek			
OBEC, KRAJ: Karlovy Vary, Karlovarský kraj			STUPEŇ PD DSP DATUM 06/2013 ČÍSLO ZAKÁZKY 13W22006 MĚŘÍTKO -		
OBJEDNATEL: Statutární město Karlovy Vary					
AKCE: <b>Karlovy Vary, revitalizace oblasti kolem Hlávkovy ulice</b>					
OBSAH:  <b>PRŮVODNÍ ZPRÁVA</b>			Č. PŘÍLOHY	DÍL	Č. PARÉ
			<b>A</b>		







Souřadný systém S-JTSK  
Výškový systém B.p.v.

VYPRACOVAL	PROJEKTANT	KONTROLOVAL	<b>Woring s.r.o.</b> Na Roudné 1604/93 301 00 PLZEŇ IČO: 29159342      GSM: 775 263 503 DIČ: CZ29159342      E-mail: info@woring.cz		
Ing. L. Páník	Ing. L. Páník	Ing. P. Marek			
<i>Páník</i>	<i>Páník</i>	<i>Marek</i>			
OBEC, KRAJ:      Karlovy Vary, Karlovarský kraj			STUPEŇ PD      DSP		
OBJEDNATEL:      STATUTÁRNÍ MĚSTO KARLOVY VARY			DATUM      06/2013		
AKCE: <b>KARLOVY VARY, REVITALIZACE OBLASTI KOLEM HLÁVKOVY ULICE</b>			ČÍSLO ZAKÁZKY      13W22 006		
			MĚŘÍTKO      1:100		
			Č. PŘÍLOHY	DÍL	Č. PARÉ
OBSAH: <b>SO 101 - KOMUNIKACE CHARAKTERISTICKÉ PŘÍČNÉ ŘEZY</b>			<b>C.1</b>	<b>5</b>	





MINISTERSTVO ZDRAVOTNICTVÍ  
ČESKÉ REPUBLIKY

Datum: 14.8.2013  
Č.j.: MZDR 26190/2013-2/OZD-ČIL-V

## **ZÁVAZNÉ STANOVISKO**

Ministerstvo zdravotnictví, OZD/2 Český inspektorát lázní a zřidel (dále jen „ČIL“) podle ust. § 37 odst. 3 písm. b) zákona č. 164/2001 Sb., o přírodních léčivých zdrojích, zdrojích přírodních minerálních vod, přírodních léčebných lázních a lázeňských místech a o změně některých souvisejících zákonů ve znění pozdějších předpisů (dále jen „lázeňský zákon“), v návaznosti na ust. § 149 odst. 1 zákona č. 500/2004 Sb., ve znění pozdějších předpisů (dále jen „správní řád“) na základě žádosti, kterou dne 25.7.2013 předložila společnost Woring s.r.o., Na Roudné 93, 301 00 Plzeň **vydává tento**

## **SOUHLAS**

s vydáním územního rozhodnutí a stavebního povolení pro stavbu:

### **„Karlovy Vary – revitalizace oblasti kolem Hlávkovy ulice ve Staré Roli – rekonstrukce místní komunikace“**

#### Odůvodnění:

Dne 25.7.2013 předložila na ČIL společnost Woring s.r.o., Na Roudné 93, 301 00 Plzeň žádost včetně projektové dokumentace, kterou vypracoval žadatel. Předmětná lokalita se nachází v ochranném pásmu II. stupně II A přírodních léčivých zdrojů lázeňského místa **Karlovy Vary**.

Vydávaný souhlas má povahu závazného stanoviska ve smyslu ust. § 149 odst. 1 správního řádu a jeho obsah je závazný pro výrokovou část rozhodnutí správního orgánu, jehož vydání podmiňuje.

#### Poučení:

Proti tomuto závaznému stanovisku se nelze odvolat. Jeho obsah je možné přezkoumat pouze v rámci odvolání proti rozhodnutí, jehož vydání podmiňuje.

Mgr. Lucie Křest'ánová  
vedoucí oddělení OZD/2  
Český inspektorát lázní a zřidel





**Zasílá se datovou schránkou:**

Woring s.r.o., Na Roudné 93, 301 00 Plzeň

**Zasílá se na vědomí datovou schránkou:**

Magistrát města Karlovy Vary, Úřad územního plánování a stavební úřad, U Spořitelny 2, 361 20  
Karlovy Vary

Vyřizuje: Mgr. Lucie Valová

Tel. č. 224 972 816

[Lucie.Valova@mzcr.cz](mailto:Lucie.Valova@mzcr.cz)

rozdělovník závazného stanoviska Č.j.: MZDR 26190/2013-2/OZD-ČIL-V

ČR - Ministerstvo zdravotnictví, Palackého náměstí 4, 128 01 Praha 1  
tel./fax: +420 224 972 403/+20 224 915 997, e-mail: ČIL@mzcr.cz, www.mzcr.cz







Spis. znak: 280.12  
Skart. znak: S/5

Woring s.r.o.  
Na Roudné 93  
301 00 Plzeň

VÁŠ DOPIS ZNAČKY / ZE DNE  
13W22022/11/11.9.2013

NAŠE ZNAČKA  
17466/OD/13

VYŘÍZUJE / LINKA  
Černá / 133

KARLOVY VARY  
11.10.2013

VĚC: Stavba: „**Karlovy Vary, revitalizace oblasti kolem Hlávkovi ulice**“.

### **S D Ě L E N Í stanoviska k dokumentaci pro stavební řízení**

Magistrát města Karlovy Vary, odbor dopravy, jako silniční správní úřad příslušný dle ustanovení § 40 odst. 5 písm. c) zákona č. 13/1997 Sb., o pozemních komunikacích, ve znění pozdějších předpisů, ve věcech místních komunikací a veřejně přístupných účelových komunikací, na základě žádosti k výše uvedené stavbě sděluje:

Stavba spočívá v rekonstrukci místní komunikace, v obci Karlovy Vary, ulice Smetanova a Hlávkova.

Odbor dopravy vyžaduje zachování všech stávajících vjezdů a vstupů na sousední nemovitosti, pokud nebude s jejich vlastníky dohodnuto jinak.

Stavbou dojde k úpravě stávajících sjezdů, a křižovatek, stavebník musí mít před vydáním povolení dle stavebního zákona na výše uvedenou stavbu povolení úpravy stávajících připojení (sjezdů a křižovatek), ve smyslu ustanovení § 10 zákona č. 13/1997 Sb., na Magistrát města Karlovy Vary, odbor dopravy byla již podána žádost, která bude řešena v samostatném správním řízení.

Pro případné umístění nového podzemního vedení uloženého do silničního pozemku místní komunikace, nebo podzemního vedení umístěného mimo stávající trasu, musí mít stavebník před vydáním povolení dle stavebního zákona na výše uvedenou stavbu, povolení na umístění podzemního vedení v silničním pozemku místní komunikace, dle ustanovení § 25 odst. 6 písm. d) zákona č. 13/1997 Sb., o které je třeba požádat Magistrát města Karlovy Vary, odbor dopravy.

Stavebník předloží stavebnímu úřadu ke kolaudačnímu souhlasu výše uvedené stavby stanovení místní úpravy provozu na místní komunikaci (dopravní značení), ve smyslu ustanovení § 77 zákona č. 361/2000 Sb., o provozu na pozemních komunikacích, které na základě žádosti vydá Magistrát města Karlovy Vary, odbor dopravy.

Místní komunikace nesmí být využívána pro technologické potřeby stavby mimo rozsah povolený zvláštním užíváním místní komunikace. Jakékoliv dotčení pozemní komunikace – zábory, výkopové práce, atd. podléhají povolení Magistrátu města Karlovy Vary, odboru dopravy, ve smyslu ustanovení § 25 zákona č. 13/1997 Sb.

Dle doložené dokumentace je stavba z hlediska vlastníka místních komunikací, se Statutárním městem Karlovy Vary, zastoupené odborem technickým, již projednána.

Záměr stavby z hlediska plynulosti a bezpečnosti provozu na pozemních komunikacích je dle dokumentace s Policií ČR KŘP Karlovarského kraje DI Karlovy Vary, již projednán.

Tiskopisy žádostí jsou k dispozici na požádání na odboru dopravy, nebo je žadatel najde na stránkách [www.mmkv.cz](http://www.mmkv.cz) - sekce tiskopisy.

Část projektové dokumentace jsme si ponechali, ostatní v příloze vracíme.

**MAGISTRÁT MĚSTA**

**KARLOVY VARY**

Prisk předního razítka  
*Mgr. Lenka Kůsová*  
Mgr. Lenka Kůsová  
vedoucí odboru dopravy

počet listů dokumentu: 1  
počet příloh: 1  
počet listů příloh: PD





Spis.zn.: 17467/OD/13  
Č.j.: 17467/OD/13-2  
Karlovy Vary, dne 14.10.2013

**Woring s.r.o.**  
**Na Roudné 1604/93**  
**306 00 Plzeň**

Spisový znak: 280.11  
Skartační znak: V/5

## ROZHODNUTÍ

Magistrát města Karlovy Vary, odbor dopravy jako příslušný silniční správní úřad ve věcech místních komunikací a veřejně přístupných účelových komunikací, podle ustanovení § 40 odst. 5 písm. c) zákona č. 13/1997 Sb., o pozemních komunikacích, ve znění pozdějších předpisů, (dále jen zák. č. 13/1997 Sb.) a podle ustanovení § 10 a § 11 odst. 1 písm. b) zákona č. 500/2004 Sb. správního řádu, ve znění pozdějších předpisů,

### p o v o l u j e

podle ustanovení § 10 zák. č. 13/1997 Sb. a ustanovení § 11 a 12 vyhlášky č. 104/1997 Sb., kterou se provádí zákon o pozemních komunikacích, ve znění pozdějších předpisů právnické osobě: **Statutární město Karlovy Vary, IČ 00254657, Moskevská 2035/21, 361 20 Karlovy Vary**, která je jediným účastníkem řízení dle § 27 odst. 1 zákona č. 500/2004 Sb., správní řád, zastoupené na základě plné moci firmou Woring s.r.o., IČ: 29159342, sídlo: Na Roudné 1604/93, Severní Předměstí, 301 00 Plzeň (dále jen „žadatel“), na základě žádosti podané dne 12.9.2013, doplněné dne 14.10.2013

### v obci Karlovy Vary, v ulici Hlávkova a Smetanova

- a) **úpravu stávajících křižovek místních komunikací**, p.p.č. 1520, 492/3, 1519, k.ú. Stará Role, ulic Smetanova, Hlávkova a Školní,
- b) **úpravu všech stávajících připojení sousedních nemovitostí**, st.p.č 448, 449, 477, 479, 484, 506, p.p.č. 482/2, 482/3, 492/5, 492/6, 492/7, 492/8, 500, 501/4, 501/5, 501/6, 1443/1, 1519, 2611, k.ú. Stará Role, **k místním komunikacím**, p.p.č. 1520, 492/3, k.ú. Stará Role, v ulici Smetanova a Hlávkova.

Pro stavbu: „Karlovy Vary, revitalizace oblasti kolem Hlávkovy ulice“.

Pro úpravu stávajících křižovek a úpravu připojení sousedních nemovitostí stanovuje Magistrát města Karlovy Vary, odbor dopravy následující podmínky:

- 1. Úprava křižovek a úprava sousedních nemovitostí bude provedena podle dokumentace zpracované firmou Woring s.r.o. Plzeň, datum 06/2013, odsouhlasené Policií ČR KŘP Karlovarského kraje DI Karlovy Vary.
- 2. Jakékoliv dotčení místní komunikace podléhá povolení Magistrátu města Karlovy Vary, odboru dopravy.
- 3. Toto povolení nenahrazuje jiná povolení nutná podle jiných předpisů, zejména stavebního zákona, nebo smluvní vztahy.
- 4. Toto povolení pozbývá platnosti uplynutím 24 měsíců ode dne nabytí právní moci, nebude-li v této době vydáno rozhodnutí, nebo jiné povolení podle stavebního zákona.

### Odůvodnění:

Magistrát města Karlovy Vary, odbor dopravy, jako příslušný správní úřad obdržel dne 12.9.2013 žádost o povolení úpravy stávajících křižovek a úpravy stávajících připojení sousedních nemovitostí. Dnem podání žádosti bylo ve výše uvedené věci zahájeno správní řízení. Žádost byla doplněna dne 14.10.2013. Na základě souhlasu Statutárního města Karlovy Vary, zastoupeného Ing. Evou Pavlasovou - vedoucí odboru technického, ze dne 14.10.2013 a Policie ČR KŘP DI Karlovarského kraje, Karlovy Vary, ze dne 20.8.2013 a po přezkoumání žádosti v provedeném řízení z hledisek § 11 a § 12 vyhlášky č. 104/1997 Sb. se žadateli povoluje úprava připojení tak, jak je ve výroku uvedeno, při splnění podmínek uvedených ve výrokové části rozhodnutí.



### Poučení

V souladu s ustanovením § 81 a násl. zákona č. 500/2004 Sb. správní řád, ve znění pozdějších předpisů, může účastník proti tomuto rozhodnutí podat odvolání do 15 dnů od jeho oznámení ke Krajskému úřadu Karlovarského kraje prostřednictvím odboru dopravy Magistrátu města Karlovy Vary; prvním dnem lhůty je den následující po dni oznámení rozhodnutí. Včas podané odvolání má odkladný účinek.

Pokud Vám nebylo předmětné rozhodnutí doručeno poštovním doručovatelem přímo do vlastních rukou, ale ve smyslu ust. § 24 odst. 1) zákona č. 500/2004 Sb., správní řád bylo uloženo na poště, potom se za den doručení považuje **desátý den** od tohoto uložení, nikoliv až následně faktické převzetí rozhodnutí po uplynutí této desetidenní lhůty. V tomto případě se lhůta pro případné podání odvolání nepočítá od faktického převzetí předmětného rozhodnutí, ale už od jedenáctého dne od uložení písemnosti na poště.

Podle ustanovení § 82 odst. 2) zákona č. 500/2004 Sb., správní řád musí odvolání obsahovat náležitosti uvedené v § 37 odst. 2) zákona č. 500/2004 Sb., správní řád (z podání musí být patrné, kdo je činí, které věci se týká a co se navrhuje, fyzická osoba uvede jméno, příjmení, datum narození a místo trvalého pobytu, popřípadě jinou adresu pro doručování) a musí obsahovat údaje o tom, proti kterému rozhodnutí směřuje, v jakém rozsahu ho napadá a v čem je spatřován rozpor s právními předpisy nebo nesprávnost rozhodnutí nebo řízení, jež mu předcházelo. Není-li v odvolání uvedeno, v jakém rozsahu odvolatel rozhodnutí napadá, platí, že se domáhá zrušení celého rozhodnutí. Odvolání se podává s potřebným počtem stejnopisů tak, aby jeden stejnopis zůstal správnímu orgánu a aby každý účastník dostal jeden stejnopis. Nedodá-li účastník potřebný počet stejnopisů, vyhotoví je správní orgán na náklady účastníka.

Počet listů/stran: 1/2

Počet příloh: 0

Zpracoval:

Ludmila Černá, oprávněná úřední osoba

otisk úředního razítka

Mgr. Lenka Kúsová  
vedoucí odboru dopravy

### Poplatek:

Správní poplatek podle zákona č. 634/2004 Sb., o správ. poplatcích, ve znění pozdějších změn a doplňků se nevybere.

Obdrží:

Účastník řízení dle ustanovení § 27 odst. 1 zákona č. 500/2004 Sb.

Statutární město Karlovy Vary, zastoupené Woring s.r.o., Na Roudné 1604/93, Plzeň

Účastník řízení dle ustanovení § 27 odst. 2 zákona č. 500/2004 Sb.

Statutární město Karlovy Vary zast. Ing. Evou Pavlasovou - vedoucí odboru technického, Moskevská 21, 361 20 Karlovy Vary

Dotčené orgány státní správy:

Policie ČR KŘP Karlovarského kraje DI, Závodní 386/100, 360 06 Karlovy Vary

Zápis o konečném vyjádření technické komise ze dne 05.06.2013

Interní číslo IPMS : 02678/13/0030 ( optická síť )  
02678/13/0033 ( metalická síť )

Projednávaná PD :

**Karlovy Vary, revitalizace oblasti kolem Hálkovy ulice  
- SO Přeložka optických a metalických kabelů Telefónica**

Investor / stavebník : Statutární město Karlovy Vary, Moskevská 21, 361 20 Karlovy Vary  
Projektant SO VP : Watecom s.r.o. / ing. Luděk Bláha, p. Antonín Procházka

**Zaznamenané připomínky k předložené PD :**

Provoz sítě / kabelová údržba – p. Jiří Ziegler :

- Veškeré práce kolem přeložky metalických kabelů požadujeme nechat převzít střediskem PPPS KU K.Vary - pan Ziegler, tel. 602 402 496 a to včetně prázdných HDPE trubek.

Ostatní oslovené odborné útvary bez připomínek.

**Závěr TK :**

- a) TK schvaluje navržené technické řešení překládky.
- b) Má-li být předložená PD chápána jako stupeň dokumentace pro provedení stavby, je nutné doplnit její dokladovou část, zejména pak :
  - právoplatné rozhodnutí o umístění stavby ;
  - uzavřené smlouvy o smlouvách budoucích o zřízení věcného břemene k nově budovanou kabelovou trasou dotčeným nemovitostem.Bez těchto dokladů nelze stavbu realizovat.
- c) Požadujeme doplnit - dodat výkaz výměr stavby ve formátu PPD.
- d) Přeložení SEK zajistí společnost Telefónica na náklady stavebníka – viz příslušné vydané „Vyjádření o existenci sítě“ č.j. 197029/12 ze dne 16.11.2012, odstavec (3).
- e) Před plánovaným termínem realizace stavebník požádá společnost Telefónica o sepsání příslušné „Smlouvy o realizaci překládky sítě“, a to v takovém předstihu, aby mohly být řádně zajištěny všechny potřebné úkony ve věci přípravy a realizace této stavby.  
Kontaktní osoba :  
p. Theodor Valenta, tel. 606 694 076, e-mail: [theodor.valenta@telefonica.com](mailto:theodor.valenta@telefonica.com).

Připomínkové řízení provedeno elektronicky ve WF IPMS.  
Zapsal Jiří Dufek

  
Telefónica Czech Republic, a.s.  
Za Brumlovkou 266/2  
140 22 Praha 4  
DIČ: CZ 60193336  
1027



## PLNÁ MOC

**Statutární město Karlovy Vary**, Moskevská 21, Karlovy Vary, PSČ 361 20,  
IČ: 00 25 46 57

jednající primátorem města  
**Ing. Petrem Kulhánkem**

**zmocňuje**

**společnost Woring s.r.o.**  
sídlo: Na Roudné 93, Plzeň, PSČ 301 00  
Identifikační číslo: 29159342  
Jednající jednatelem společnosti  
**Zuzanou Voříškovou**  
(dále jen „zmocněnec“)

k zastupování zmocnitele ve všech právních úkonech ve všech správních řízeních podle § 33 odst.2 písm. b) zákona č. 500/2004 Sb. správní řád, pro celé stavební řízení na akci (stavba) s názvem „**Karlovy Vary, revitalizace oblasti kolem Hlávkovy ulice**“, situované v katastrálním území Karlovy Vary, v obci Karlovy Vary.

Zmocněncovo oprávnění zastupovat zmocnitele v sobě zahrnuje zejména jednání s dotčenými orgány státní správy a s účastníky správních řízení za účelem vydání veškerých dokumentů, stanovisek, vyjádření, povolení a dalších správních rozhodnutí pro vydání pravomocného stavebního povolení stavby s názvem „Karlovy Vary, revitalizace oblasti kolem Hlávkovy ulice“.

Zmocnitel souhlasí s dalším zmocněním třetích osob ve stejném rozsahu v jakém je zmocněn zmocněnec dle této plné moci.

V Karlových Varech,  
dne 6.9.2013



Zmocnitel

**Statutární město Karlovy Vary**  
**Ing. Petr Kulhánek**  
primátor města Karlovy Vary

Plnou moc přejímám  
a se zmocněním souhlasím.  
V Karlových Varech, dne  
6.9.2013

**Woring s.r.o.**

Na Roudné 93, 301 00 Plzeň  
IČ: 29159342 DIČ: CZ29159342  
(1)

Zmocněnec

**Zuzana Voříšková**, jednatel společnosti  
Woring s.r.o.

19







Spis.zn. : 20978/OD/13  
Č.j.: 20978/OD/13-2  
Karlovy Vary, dne 4.11.2013

**Woring s.r.o.**  
**Na Roudné1604/93**  
**Severní Předměstí**  
**301 00 Plzeň**

spisový znak: 280.10  
skartační znak: S/5

## ROZHODNUTÍ

Magistrát města Karlovy Vary, odbor dopravy, jako příslušný silniční správní úřad ve smyslu ust. § 40 odst. 5 písm. c) zákona č. 13/1997 Sb., o pozemních komunikacích, ve znění pozdějších předpisů,

### **p o v o l u j e**

podle ustanovení § 25, odst. 6, písm. d) citovaného zákona; právnické osobě: **Statutární město Karlovy Vary, zast. primátorem města Ing. Petrem Kulhánkem, IČ 254657, Moskevská 2035/21, 360 01 Karlovy Vary**, kterou v řízení zastupuje dle písemného zmocnění právnická osoba: **Woring s.r.o., IČ 29159342, Na Roudné 1604/93, Severní Předměstí, 301 00 Plzeň**, která je účastníkem řízení dle § 27 odst. 1 zákona č.500/2004 Sb., správní řád. (dále jen „žadatel“),

na základě žádosti podané dne 23.10.2013

**zvláštní užívání místní komunikace v Karlových Varech, v ulici Hlávkova (akce: revitalizace oblasti kolem Hlávkovy ulice) pro umístění veřejného osvětlení, optického a metalického kabelu - podzemního vedení do pozemku místní komunikace na dobu trvání stavby**

stavebník (investor): **Statutární město Karlovy Vary, zast. primátorem města Ing. Petrem Kulhánkem, IČ 254657, Moskevská 2035/21, 360 01 Karlovy Vary**

**Ve smyslu ust. § 25, odst. 2, cit. zákona se pro zvláštní užívání stanovují žadateli následující podmínky :**

1. Podzemní vedení bude do místní komunikace (dále jen „MK“) umístěno v tomto rozsahu:
  - a. v podélném směru: v celkové délce 155 metrů, výkopem,
  - b. v příčném směru: 13x (jednotlivá místa křížení), 13x výkopem v souladu s podklady předloženými k žádosti.
2. Způsob a rozsah uvedení MK v dotčených místech do původního stavu bude předmětem dohody s vlastníkem MK (správcem – Magistrát města Karlovy Vary, technický odbor).
3. Souhlas vlastníka MK (správce) k umístění podzemního vedení v MK č.j.: TO/65/13/Hh ze dne 23.10.2013.
4. K provádění stavebních prací při zřizování podzemního vedení v MK je zapotřebí povolení ve smyslu ust. § 25 cit. zákona; žádost předkládá zhotovitel díla nejméně dva měsíce před započatím prací. Žádost o povolení k omezení provozu na MK dle ust. § 24 cit. zákona na dobu provádění stavebních prací předkládá rovněž zhotovitel díla nejméně 30 dnů před termínem požadovaného omezení provozu.
5. Zabezpečit na své náklady na dobu provádění stavebních prací přechodnou úpravu provozu na MK (umístění přenosných svíslých a přechodných vodorovných dopravních značek, světelných signálů a dopravních zařízení) a zajistit, aby o její stanovení byla předložena žádost před započatím prací ve lhůtě vyplývající z příslušných ustanovení souvisejících právních předpisů.

Rozhodnutí nenahrazuje příslušnou smlouvu, povolení, souhlas, stanovisko, vyjádření ani jiné opatření vyžadované zvláštními předpisy a nezavazuje žadatele (stavebníka, zhotovitele) povinnosti k náhradám za poškození nebo znečištění MK. Porušení nebo nesplnění stanovených podmínek může být důvodem k odnětí povolení a k uložení sankce podle příslušných předpisů.

(20)

**Odůvodnění:**

Na základě podané žádosti dne 23.10.2013 a se souhlasem vlastníka místní komunikace (správce) se povoluje její zvláštní užívání pro umístění podzemního vedení tak, jak je ve výroku rozhodnutí uvedeno. Současně je povolení vázáno na splnění podmínek, které jsou zapotřebí k ochraně této dopravní stavby a pro zajištění nezbytné míry bezpečnosti a plynulosti provozu.

Další účastník řízení - dotčená osoba podle § 27 odst.2 zákona č.500/2004 Sb., správní řád, je statutární město Karlovy Vary, zastoupené Ing. Evou Pavlasovou vedoucí odboru technického, Moskevská 21, 361 20 Karlovy Vary.

**Poučení účastníků:**

Proti tomuto rozhodnutí lze podat odvolání do 15 dnů od jeho oznámení ke Krajskému úřadu Karlovarského kraje prostřednictvím odboru dopravy Magistrátu města Karlovy Vary; prvním dnem lhůty je den následující po dni oznámení rozhodnutí. Včas podané odvolání má odkladný účinek.

Pokud Vám nebylo předmětné rozhodnutí doručeno poštovním doručovatelem přímo do vlastních rukou, ale ve smyslu ust. § 24 odst. 1) zákona č. 500/2004 Sb., správní řád bylo uloženo na poště, potom se za den doručení považuje **desátý den** od tohoto uložení, nikoliv až následné faktické převzetí rozhodnutí po uplynutí této desetidenní lhůty. V tomto případě se lhůta pro případné podání odvolání nepočítá od faktického převzetí předmětného rozhodnutí, ale už od jedenáctého dne od uložení písemnosti na poště.

Podle ustanovení § 82 odst. 2) zákona č. 500/2004 Sb., správní řád musí odvolání obsahovat náležitosti uvedené v § 37 odst. 2) zákona č. 500/2004 Sb., správní řád (z podání musí být patrné, kdo je činí, které věci se týká a co se navrhuje, fyzická osoba uvede jméno, příjmení, datum narození a místo trvalého pobytu, popřípadě jinou adresu pro doručování) a musí obsahovat údaje o tom, proti kterému rozhodnutí směřuje, v jakém rozsahu ho napadá a v čem je spatřován rozpor s právními předpisy nebo nesprávnost rozhodnutí nebo řízení, jež mu předcházelo. Není-li v odvolání uvedeno, v jakém rozsahu odvolatel rozhodnutí napadá, platí, že se domáhá zrušení celého rozhodnutí. Odvolání se podává s potřebným počtem stejnopisů tak, aby jeden stejnopis zůstal správnímu orgánu a aby každý účastník dostal jeden stejnopis. Nedodá-li účastník potřebný počet stejnopisů, vyhotoví je správní orgán na náklady účastníka.

Počet listů/stran: 1/2

Počet příloh:0

Zpracoval:

Procházková Eliška, oprávněná úřední osoba

Otisk úředního razítka

Mgr. Lenka Kůsová  
vedoucí odboru dopravy

**Obdrží:**

Účastníci řízení (obdrží na doručence):

Woring s.r.o., Na Roudné 1604/93, Severní Předměstí, 301 00 Plzeň

Statutární město Karlovy Vary, zastoupené Ing. Evou Pavlasovou vedoucí odboru technického, Moskevská 21, 361 20 Karlovy Vary  
1x vlastní**Poplatek:**

Správní poplatek podle zákona č. 634/2004 Sb., o správ. poplatcích, ve znění pozdějších změn a doplňků se nevyměřuje.

Statutární město Karlovy Vary  
Moskevská 21  
Karlovy Vary  
361 20

VÁŠ DOPIS ZNAČKY / ZE DNE

NAŠE ZNAČKA  
3960/OŽP/13VYŘÍZUJE / LINKA  
Ing. Doubravová/730KARLOVY VARY  
2.10.2013**Závazné stanovisko - souhlas k trvalému odnětí zemědělské půdy ze zemědělského půdního fondu dle § 9 odst. 6 zákona č. 334/1992 Sb., o ochraně zemědělského půdního fondu, ve znění pozdějších předpisů**

Magistrát města Karlovy Vary, odbor životního prostředí pověřený výkonem státní správy na úseku ochrany zemědělského půdního fondu (dále jen „ZPF“), dle § 13 zákona č. 334/1992 Sb., o ochraně ZPF, ve znění pozdějších předpisů (dále jen „zákon“), posoudil žádost, kterou podala dne 12.9.2013 na základě plné moci společnost Woring s.r.o., Na Roudné 93, 301 00 Plzeň, IČ 291 59 342 v zastoupení za Statutární město Karlovy Vary, zastoupené Ing. Petrem Kulhánkem, jednajícím primátorem města, Moskevská 21, 361 20 Karlovy Vary, IČ 002 54 657 vedenou pod č.j. 3960/OŽP/13 a jako příslušný dle ustanovení § 15 písm. f) zákona

**uděluje souhlas dle § 9 odst. 6 zákona k trvalému odnětí půdy**

ze zemědělského půdního fondu za účelem:

- **revitalizace oblasti kolem Hlávkovy ulice-parkovací plochy**

k.ú.	p.p.č.	výměra k odnětí	kultura	výměra celkem
Stará Role	482/4	122 m <sup>2</sup>	zahrada	122 m <sup>2</sup>

Při posuzování žádosti vycházel z doložených podkladů stanovených zákonem o ochraně ZPF a vyhláškou MŽP ČR č. 13/1994 Sb., kterou se upravují některé podrobnosti ochrany ZPF (dále jen „vyhláška“).

21

9a





**Souhlas k trvalému odnětí půdy ze ZPF se uděluje za těchto podmínek, které zajistí žadatel** Statutární město Karlovy Vary, Moskevská 21, 361 20 Karlovy Vary, IČ 002 54 657 nebo jeho právní nástupce:

1. Investor je povinen zajistit oddělenou skrývku kulturních vrstev půdy na celé odnímané ploše (122 m<sup>2</sup>).
2. Na základě projektové dokumentace provede vytyčení hranic pozemku dotčeného odnětím.
3. Termín zahájení prací stanoví tak, aby nedocházelo ke škodám na porostech. Před zahájením stavby bude na vlastní náklad provedena odděleně skrývka ornice v plné mocnosti orničního profilu z odnímané plochy pozemku p.č. 482/4 v k.ú. Stará Role. Skrývka bude provedena v mocnostech uvedených v bilanci skrývky kulturních vrstev půdy. Celkový objem skryté ornice činí cca 24 m<sup>3</sup>. Tuto bilanci skrývky a její plochy je však možné upřesnit na základě zpřesnění vyplývajícího z podkladů určených pro vydání rozhodnutí podle zvláštních předpisů (stavebního zákona). Skrytá ornice bude deponována na parcele p.č. 482/4 v k.ú. Stará Role. Ornice zde bude uložena do figury a ošetřována tak, aby nedocházelo k jejímu zcizení, znehodnocování stavební činností, erozí a zaplevelováním. Bezprostředně po ukončení stavby bude skrytá ornice rozprostřena na p.p.č. 492/3 a 1520 za účelem založení zelených ploch.
4. O činnostech souvisejících se skrývkou, přemístěním, rozprostřením, uložením, ochranou a ošetřováním skrývaných kulturních vrstev půdy bude vedena řádná evidence (pracovní deník), v níž budou uváděny všechny skutečnosti rozhodné pro posouzení správnosti, úplnosti a účelnosti využívání těchto zemín v souladu s § 10 ods.2 vyhlášky MŽP ČR č. 13/1994 Sb.
5. Budou provedena taková opatření, která zamezí úniku pevných, kapalných a plyných látek, poškozujících zemědělský půdní fond a jeho vegetační kryt.
6. Za odnětí p.p.č. 482/4 v k.ú. Stará Role pro parkovací plochu **bude** v souladu s § 11 odst. 1, písm a) zákona **p ř e d e p s á n** samostatným rozhodnutím orgánu ochrany ZPF Magistrátu města Karlovy Vary **odvod finančních prostředků**.
7. Nejpozději do 1 měsíce od nabytí právní moci prvního rozhodnutí stavebního úřadu předloží toto investor stavby orgánu ochrany ZPF spolu s potvrzením správnosti výpočtu tohoto odvodu, **evtl. jeho aktualizací** a zároveň zažádá o jeho předepsání.



Stanovení výše odvodu:

Základní cena zemědělské půdy podle oceňovací vyhlášky:

BPEJ 5.47.10                      4,95 Kč/m<sup>2</sup>              třída ochrany III.    koeficient = 4

Při výpočtu bylo použito následujících faktorů negativně ovlivněných odnětím půdy ze ZPF:

Skupina faktorů	Charakteristika faktorů	Ekologická váha vlivu
B	ochranné pásmo přír. léč. zdrojů II. stupně	10
celkem		10

Základní sazba odvodů za 1 m<sup>2</sup> : 4,95 x 10 = 49,50 Kč/m<sup>2</sup>

Důvod ke snížení platby odvodů: zemědělská půda v zastavěném území koef. 0,2  
49,50 x 0,2 = 9,90 Kč

Výsledná sazba odvodů: 9,90 x koef.4 = 39,60 Kč/m<sup>2</sup>

Výsledná částka odvodů 39,60 x 122 m<sup>2</sup> = 4 831,20 Kč

Orientační výše odvodů činí 4 831,- Kč

**Přesná výše odvodů bude stanovena v souladu s platnou legislativou ke dni nabytí právní moci prvního rozhodnutí, vydaného dle zvláštních předpisů (stavební zákon) rozhodnutím orgánu ochrany ZPF Magistrátu města Karlovy Vary. Žadatel (investor) předloží odborně zpracovaný výpočet výše odvodu a požádá o vydání rozhodnutí o odvodech do 30-ti dnů po nabytí právní moci prvního rozhodnutí, vydaného dle zvláštních předpisů (stavební zákon).**

Souhlas k odnětí půdy na p.p.č 482/4 v k.ú. Stará Role byl udělen proto, že plánovaná výstavba je dle vyjádření Úřadu územního plánování a stavebního úřadu Magistrátu města Karlovy Vary č.j. 10614/SÚ/13/Plh ze dne 15.8.2013 v souladu se záměry územního plánování v dotčeném území, je navržena v zastavěném území na půdách s BPEJ 54710 - tato půda je dle Vyhlášky č. 48 ze dne 22.2.2011 o stanovení tříd ochrany zařazena do **III.třídy ochrany** – tj půdy v jednotlivých klimatických regionech s průměrnou produkční schopností a středním stupněm ochrany, které je možno využít pro výstavbu.

21





**Na základě rozhodnutí vydaného podle zvláštních předpisů a ohlášení vlastníka katastrální úřad provede změnu druhu pozemku v katastru nemovitostí.**

Uvedený souhlas k odnětí půdy je **závaznou součástí rozhodnutí**, které bude ve věci vydáno dle stavebního zákona pro revitalizaci kolem Hlávkovy ulice – zřízení nových parkovacích míst na p.p.č. 482/4 v k.ú. Stará Role. Žadatel, případně jiná právnická či fyzická osoba, která nabývá práva vyplývající z tohoto souhlasu, je povinen plnit podmínky stanovené v tomto souhlasu ode dne, kdy tato rozhodnutí nabyla právní moci, popř. ve lhůtách v nich určených. Tento souhlas a jeho podmínky mohou být změněny jen při případném řízení o změně rozhodnutí vydaných podle zvláštních předpisů, kterých je součástí. Platnost vydaného souhlasu je totožná s platností těchto rozhodnutí a prodlužuje se současně s prodloužením jejich platnosti podle zvláštních předpisů.

Souhlas podle § 9 zákona je závazným stanoviskem podle § 149 zákona č.500/2004 Sb., správního řádu a vydává se podle části IV. Správního řádu. Neřeší se jím žádné majetkoprávní ani jiné vztahy k dotčeným pozemkům.

otisk úředního razítka

Ing. Stanislav Průša  
vedoucí odboru životního prostředí

Rozděleno: na základě PM Woring s.r.o.  
vlastní

21





Woring s.r.o.  
Na Roudné 93  
301 00 PLZEŇ

VÁŠ DOPIS ZNAČKY / ZE DNE

NAŠE ZNAČKA  
220/ 1056144821

VYŘÍZUJE / LINKA  
Harabiš/840 840 840

MÍSTO ODESLÁNÍ / DNE  
Karlovy Vary / 1.8.2013

Vyjádření ke stavbě: **revitalizace oblasti kolem Hlávkovy ulice ve Staré Roli**

ČEZ Distribuce, a.s., oddělení Správa energetického majetku Karlovy Vary, nemá připomínek a nemá investiční záměr k výše uvedené stavbě, za splnění následujících podmínek.

1. Požadujeme důsledně respektovat ochranná pásma vyplývající ze zákona č. 458/2000 Sb. a dřívějších právních předpisů.
2. Ke stavbě bude doloženo vyjádření ČEZ Distribuce, a.s., k výskytu podzemního zařízení. Budou důsledně respektovány podmínky v něm uvedené.
3. Dojde-li stavbou ke styku se zařízením v majetku ČEZ Distribuce, a.s., bude požádáno o udělení souhlasu s prováděním prací v ochranném pásmu zařízení distribuční soustavy dle zákona č. 458/2000 Sb.
4. Bude-li muset být zařízení v majetku ČEZ Distribuce, a.s. přeloženo, bude požádáno o přeložku distribučního zařízení dle zákona 458/2000 Sb.
5. Stavbou nesmí být dotčeno ani poškozeno venkovní či kabelové vedení a nesmí dojít k omezení přístupu k zařízení v majetku ČEZ Distribuce, a.s.
6. Výkopové práce v ochranném pásmu kabelu(ů) do vzdálenosti 1m na obě strany se budou provádět výhradně bez použití mechanizace.
7. Zemními nebo udržovacími pracemi nesmí dojít ke změně hloubky uložení podzemního zařízení.
8. V případě obnažení kabelu(ů) během stavby je potřeba zajistit jejich mechanickou ochranu.
9. Před záhozem trasy obnovit původní uložení, zhutnění a zásypem prosívanou zeminou. Pověřený zástupce ČEZ Distribuční služby a.s., provede kontrolu uložení a potvrdí ukončení prací zápisem do stavebního deníku a 1xkopii zápisu předá do PD.

ČEZ Distribuce, a. s.

se sídlem Děčín, Děčín IV-Podmokly, Teplická 874/8, PSČ 405 02  
IČ: 24729035, DIČ: CZ24729035  
zapsána v obchodním rejstříku vedeném Krajským soudem v Ústí  
nad Labem, oddíl B, vložka č. 2145  
Zasílací adresa: Guldenerova 19, 303 03 Plzeň





10. Pokud se po trase kabelu(ů) bude pohybovat těžká technika nad 6t, je zapotřebí zajistit odpovídající ochranu trasy např. panely, apod.
11. Na trase podzemního vedení nesmí být složiště materiálu a zřizováno staveniště.

V chodníku a silnici se nachází distribuční zařízení v našem majetku, viz. vyjádření k výskytu podzemního zařízení, které vydává oddělení Dokumentace, Karlovy Vary.

S pozdravem

Ing. Marcel Tomek  
vedoucí oddělení Správa energetického majetku

  
  
**ČEZ Distribuce, a. s.**  
Děčín, Děčín IV-Podmokly  
Teplická 874/8  
PSČ 405 02  
IČ: 247 29 035      110.

ČEZ Distribuce, a. s.

se sídlem Děčín, Děčín IV-Podmokly, Teplická 874/8, PSČ 405 02  
IČ: 24729035, DIČ: CZ24729035  
zapsána v obchodním rejstříku vedeném Krajským soudem v Ústí  
nad Labem, oddíl B, vložka č. 2145  
Zasílací adresa: Guldenerova 19, 303 03 Plzeň





Spis.zn.: 13837/SÚ/13/PIh

Č.j.: 14491/SÚ/13

Vyřizuje: PIha Ondřej, linka 504

Spisový znak: 328.3

Skartační znak: A/5

## OZNÁMENÍ ZAHÁJENÍ ÚZEMNÍHO ŘÍZENÍ

**Statutární město Karlovy Vary, zastoupené Ing. arch. Iljou Richtrem, vedoucím oddělení urbanismu a architektury, Moskevská 21, 360 01 Karlovy Vary, které zastupuje Woring s.r.o., Na Roudné 93, 301 00 Plzeň**

(dále jen "žadatel") podal dne 30.9.2013 žádost o vydání územního rozhodnutí o umístění stavby:

**„Revitalizace kolem Hlávkovy ulice  
SO 401 - Veřejné osvětlení, přeložka optických a metalických kabelů“**

na pozemku parc. č. 492/1, 492/3, 492/5, 492/6, 492/8, 492/7, 1520, 1720 v katastrálním území Stará Role. Uvedeným dnem bylo zahájeno územní řízení.

**Stavba obsahuje:**

- Úprava stávajícího veřejného osvětlení při revitalizaci kolem Hlávkovy a Smetanovy ulice v Karlových Varech, Staré Roli,
- úprava stávající HDPE trubky bez optického kabelu společnosti UPC Česká republika, s.r.o.,
- úprava stávajících metalických a optických kabelů společnosti Telefónica Czech Republic, a.s.

Úřad územního plánování a stavební úřad Magistrátu města Karlovy Vary (dále jen "stavební úřad"), jako stavební úřad příslušný podle § 13 odst. 1 písm. c/ zákona č. 183/2006 Sb., o územním plánování a stavebním řádu (stavební zákon), ve znění pozdějších předpisů (dále jen "stavební zákon"), oznamuje podle § 87 odst. 1 stavebního zákona zahájení územního řízení, ve kterém upouští od ústního jednání. Dotčené orgány mohou uplatnit závazná stanoviska a účastníci řízení své námítky do

**15 dnů od doručení tohoto oznámení.**

K později uplatněným závazným stanoviskům, námitkám nebude přihlédnuto. Účastníci řízení mohou nahlížet do podkladů rozhodnutí (Úřad územního plánování a stavební úřad Magistrátu města Karlovy Vary (dále jen "stavební úřad"), úřední dny Po a St 8-12 13-17).

**Upozornění:**

Účastníci řízení dle ust. § 85 odst. 2 stavebního zákona jsou vlastníci sítí technického vybavení, které je předmětnou stavbou dotčeno - ČEZ Distribuce, a. s., RWE Distribuční služby, s.r.o., Karlovarská teplárenská, a.s., zastoupená KAREL HOLOUBEK - Trade Group a.s., Telefónica Czech Republic, a.s., Vodohospodářské sdružení obcí západních Čech, UPC Česká republika, s.r.o.

**Osoby s vlastnickými nebo jinými věcnými právy k sousedním pozemkům:**

st. p. 506, 479, 484, 477, 449, 448, 1267, 1266, 1265, 1264, parc. č. 501/4, 501/6, 2611, 501/1, 482/3, 482/4, 501/12, 501/5, 1719, 1443/1, 492/37 v katastrálním území Stará Role

**Osoby s vlastnickými nebo jinými věcnými právy k sousedním stavbám:**

Karlovy Vary, Stará Role č.p. 458, č.p. 454, č.p. 451, č.p. 448, č.p. 420, č.p. 419, č.p. 677, č.p. 678, č.p. 679 a č.p. 680



**Poučení:**

Účastníci jsou oprávněni navrhnout důkazy a činit jiné návrhy po celou dobu řízení až do vydání rozhodnutí. Účastníci mají právo vyjádřit v řízení své stanovisko. Účastníci se mohou před vydáním rozhodnutí vyjádřit k podkladům rozhodnutí, popřípadě navrhnout jejich doplnění.

K závazným stanoviskům a námitkám k věcem, o kterých bylo rozhodnuto při vydání územního nebo regulačního plánu, se nepřihlíží. K námitkám, které překračují rozsah a nesplňují požadavky § 89 odst. 4 stavebního zákona, se nepřihlíží. Účastník řízení ve svých námitkách uvede skutečnosti, které zakládají jeho postavení jako účastníka řízení, a důvody podání námitek.

Nechá-li se některý z účastníků zastupovat, předloží jeho zástupce písemnou plnou moc.

Ondřej P l h a  
oprávněná úřední osoba

**Toto oznámení musí být vyvěšeno po dobu 15 dnů.**

Vyvěšeno dne: .....

Sejmuto dne: .....

Razítko, podpis orgánu, který potvrzuje vyvěšení a sejmутí oznámení.

**Obdrží:**

Magistrát města Karlovy Vary, OVV – veřejná vyhláška

účastníci řízení dle ust. § 85 odst. 1) stavebního zákona

Statutární město Karlovy Vary, zastoupené Ing. arch. Iljou Richtrem, vedoucím oddělení urbanismu a architektury, Moskevská č.p. 2035/21, 360 01 Karlovy Vary 1  
Woring s.r.o., IDDS: zbeiru9

účastníci řízení dle ust. § 85 odst. 2) písm. a) stavebního zákona

ČEZ Distribuce, a. s., IDDS: v95uqfy  
RWE Distribuční služby, s.r.o., IDDS: jnnyjs6  
Karlovarská teplárenská, a.s., zastoupená KAREL HOLOUBEK - Trade Group a.s., IDDS: utuequ8  
Telefónica Czech Republic, a.s., IDDS: d79ch2h  
Vodohospodářské sdružení obcí západních Čech, Studentská č.p. 328/64, Doubí, 360 07 Karlovy Vary 7  
UPC Česká republika, s.r.o., IDDS: 4hds44f

účastníci řízení dle ust. § 85 odst. 2) písm. b), c) stavebního zákona – veřejnou vyhláškou

Hana Petrová, Smetanova č.p. 482/1, Stará Role, 360 17 Karlovy Vary 17  
Stanislav Hruška, Konečná č.p. 897/9, Rybáře, 360 05 Karlovy Vary 5  
Luděk Kvapil, Smetanova č.p. 443/3, Stará Role, 360 17 Karlovy Vary 17  
Vítězslava Kvapilová, Smetanova č.p. 443/3, Stará Role, 360 17 Karlovy Vary 17

Zdena Valkounová, Smetanova č.p. 458/5, Stará Role, 360 17 Karlovy Vary 17  
Helena Valkounová, Sokolovská č.p. 294/21, Rybáře, 360 05 Karlovy Vary 5  
Ing. Zdeněk Perlinger, nábřeží Jana Palacha č.p. 1024/26, 360 01 Karlovy Vary 1  
Ing. Jiřina Perlingerová, Rybníčná č.p. 26, 364 71 Bochov  
Ing. Aram Grigorjan, Smetanova č.p. 454/9, Stará Role, 360 17 Karlovy Vary 17  
Eva Grigorjanová, Smetanova č.p. 454/9, Stará Role, 360 17 Karlovy Vary 17  
Kateřina Šplíchalová, Smetanova č.p. 451/10, Stará Role, 360 17 Karlovy Vary 17  
Karolina Tyslová, Moskevská č.p. 1774/72, 360 01 Karlovy Vary 1  
Jaroslav Steinhäuser, Smetanova č.p. 448/8, Stará Role, 360 17 Karlovy Vary 17  
Jan Staško, Dvořákova č.p. 662/13, Stará Role, 360 17 Karlovy Vary 17  
Alena Stašková, Dvořákova č.p. 662/13, Stará Role, 360 17 Karlovy Vary 17  
Zdeněk Cink, Smetanova č.p. 420/6, Stará Role, 360 17 Karlovy Vary 17  
Jiřinka Cinková, Smetanova č.p. 420/6, Stará Role, 360 17 Karlovy Vary 17  
Alois Turčín, Smetanova č.p. 419/4, Stará Role, 360 17 Karlovy Vary 17  
Vladimír Suchý, Smetanova č.p. 418/2, Stará Role, 360 17 Karlovy Vary 17  
Vladimír Suchý, Smetanova č.p. 418/2, Stará Role, 360 17 Karlovy Vary 17  
Zdeněk Antala, Hlávková č.p. 678/21, Stará Role, 360 17 Karlovy Vary 17  
Zdeňka Kovalovská, Hlávková č.p. 677/19, Stará Role, 360 17 Karlovy Vary 17  
Monika Melanie Burešová, Hlávková č.p. 680/25, Stará Role, 360 17 Karlovy Vary 17  
MUDr. Dušan Bublík, Hlávková č.p. 678/21, Stará Role, 360 17 Karlovy Vary 17  
Marie Bublíková, Hlávková č.p. 678/21, Stará Role, 360 17 Karlovy Vary 17  
Ing. Jiří Dolanský, Hlávková č.p. 680/25, Stará Role, 360 17 Karlovy Vary 17  
Helenka Dolanská, Hlávková č.p. 680/25, Stará Role, 360 17 Karlovy Vary 17  
Zdeněk Zborovský, Hlávková č.p. 679/23, Stará Role, 360 17 Karlovy Vary 17  
Margit Zborovská, Hlávková č.p. 679/23, Stará Role, 360 17 Karlovy Vary 17  
Mgr. Jaroslav Hrdlička, Hlávková č.p. 679/23, Stará Role, 360 17 Karlovy Vary 17  
Dagmar Hrdličková, Hlávková č.p. 679/23, Stará Role, 360 17 Karlovy Vary 17  
Evžen Hlavsa, Hlávková č.p. 680/25, Stará Role, 360 17 Karlovy Vary 17  
Marie Hlavsová, Hlávková č.p. 680/25, Stará Role, 360 17 Karlovy Vary 17  
Jaroslav Šeda, Hlávková č.p. 680/25, Stará Role, 360 17 Karlovy Vary 17  
Růžena Šedová, Hlávková č.p. 680/25, Stará Role, 360 17 Karlovy Vary 17  
Jan Gajdošík, Hlávková č.p. 679/23, Stará Role, 360 17 Karlovy Vary 17  
Olga Gajdošíková, Hlávková č.p. 679/23, Stará Role, 360 17 Karlovy Vary 17  
Ing. Miloš Kabát, Růženy Svobodové č.p. 1144/24, Severní Předměstí, 323 00 Plzeň 23  
Helena Kabátová, Růženy Svobodové č.p. 1144/24, Severní Předměstí, 323 00 Plzeň 23  
Petr Knedlík, Hlávková č.p. 677/19, Stará Role, 360 17 Karlovy Vary 17  
Božena Veselá, Hlávková č.p. 678/21, Stará Role, 360 17 Karlovy Vary 17  
Blažena Rendlová, Hlávková č.p. 678/21, Stará Role, 360 17 Karlovy Vary 17  
Jaroslav Kyselý, Hlávková č.p. 680/25, Stará Role, 360 17 Karlovy Vary 17  
Lucie Steinhäuserová, Hlávková č.p. 678/21, Stará Role, 360 17 Karlovy Vary 17  
Valeria Kozemčáková, Hlávková č.p. 678/21, Stará Role, 360 17 Karlovy Vary 17  
Josef Novotný, Hlávková č.p. 680/25, Stará Role, 360 17 Karlovy Vary 17  
Alena Sládková, Hlávková č.p. 680/25, Stará Role, 360 17 Karlovy Vary 17  
Zdeněk Turina, Hlávková č.p. 677/19, Stará Role, 360 17 Karlovy Vary 17  
Danuše Králová, Hlávková č.p. 680/25, Stará Role, 360 17 Karlovy Vary 17  
Hana Popršteínová, Dvořákova č.p. 705/8, Stará Role, 360 17 Karlovy Vary 17  
Hana Červíková, Hlávková č.p. 677/19, Stará Role, 360 17 Karlovy Vary 17  
Milan Aberle, Chebská č.p. 204/71, Dvory, 360 06 Karlovy Vary 6  
Alexandra Laštovková, Hlávková č.p. 678/21, Stará Role, 360 17 Karlovy Vary 17  
Mgr. Linda Laštovková, Horka č.p. 60, Přešimasy, 282 01 Český Brod  
Jiří Dvořák, Hlávková č.p. 677/19, Stará Role, 360 17 Karlovy Vary 17  
Blanka Dvořáková, Hlávková č.p. 677/19, Stará Role, 360 17 Karlovy Vary 17  
Jaroslav Kodet, Mládežnická č.p. 877/4, Rybáře, 360 05 Karlovy Vary 5

Alena Kodetová, K Závěrci č.p. 2746/22, 150 00 Praha 5-Smíchov  
Simona Sapountzis, Hlávkova č.p. 678/21, Stará Role, 360 17 Karlovy Vary 17  
Olga Dopitová, Okružní č.p. 643/3, Stará Role, 360 17 Karlovy Vary 17  
Tomáš Šretr, Hlávkova č.p. 677/19, Stará Role, 360 17 Karlovy Vary 17  
Karel Flaška, Lesní č.p. 240/29, Doubí, 360 07 Karlovy Vary 7  
Jiří Gruber, Hlávkova č.p. 679/23, Stará Role, 360 17 Karlovy Vary 17  
MVDr. Světlana Šlechtová, Zelená Lhota č.p. 58, 340 22 Nýrsko  
Ing. Martina Novotná, Nad Vyhliškou č.p. 654, 250 67 Klecany

dotčené orgány

Ministerstvo zdravotnictví, Český inspektorát lázní a zřidel, IDDS: pv8aaxd

Hasičský záchranný sbor Karlovarského kraje, IDDS: xknaa7s

Magistrát města Karlovy Vary, odbor životního prostředí, U Spořitelny č.p. 538/2, 361 20 Karlovy Vary

co:

- vlastní 2x

- a/a



Spis.zn.: 13837/SÚ/13/PIh

Č.j.: 15662/SÚ/13

Vyřizuje: Plha Ondřej, linka 504

Spisový znak: 328.3

Skartační znak: A/5

## ROZHODNUTÍ

### ÚZEMNÍ ROZHODNUTÍ

#### Výroková část:

Úřad územního plánování a stavební úřad Magistrátu města Karlovy Vary (dále jen "stavební úřad"), jako stavební úřad příslušný podle § 13 odst. 1 písm. c/ zákona č. 183/2006 Sb., o územním plánování a stavebním řádu (stavební zákon), ve znění pozdějších předpisů (dále jen "stavební zákon"), v územním řízení posoudil podle § 84 až § 91 stavebního zákona žádost o vydání rozhodnutí o umístění stavby nebo zařízení (dále jen "rozhodnutí o umístění stavby"), kterou dne 30.9.2013 podalo

**Statutární město Karlovy Vary, zastoupené Ing. arch. Iljou Richtrem, vedoucím oddělení urbanismu a architektury, Moskevská 21, 360 01 Karlovy Vary, které zastupuje Woring s.r.o., Zuzana Voříšková, jednatelka společnosti, Na Roudné 93, 301 00 Plzeň**

(dále jen "žadatel"), a na základě tohoto posouzení:

- I. **Vydává** podle § 79 a § 92 stavebního zákona a § 9 vyhlášky č. 503/2006 Sb., o podrobnější úpravě územního rozhodování, územního opatření a stavebního řádu

#### **rozhodnutí o umístění stavby**

##### **„Revitalizace kolem Hlávkovy ulice**

##### **SO 401 - Veřejné osvětlení, přeložka optických a metalických kabelů“**

(dále jen "stavba") na pozemku parc. č. 492/1, 492/3, 492/5, 492/6, 492/7, 492/8, 1520, 1720 v katastrálním území Stará Role.

#### **Stavba obsahuje:**

- Úprava stávajícího veřejného osvětlení při revitalizaci kolem Hlávkovy a Smetanovy ulice v Karlových Varech, Staré Roli,
- úprava stávající HDPE trubky bez optického kabelu společnosti UPC Česká republika, s.r.o.,
- úprava stávajících metalických a optických kabelů společnosti Telefónica Czech Republic, a.s.

#### **II. Stanoví podmínky pro umístění stavby:**

1. Na stavbu bude zpracována projektová dokumentace dle současně platných předpisů, ve které budou respektovány připomínky dotčených subjektů veřejné správy a organizací.
2. Umístění stavby „Revitalizace kolem Hlávkovy ulice - SO 401 - Veřejné osvětlení, přeložka optických a metalických kabelů“ na pozemku parc. č. 492/1, 492/3, 492/5, 492/6, 492/7, 492/8, 1520, 1720 v katastrálním území Stará Role bude situováno dle předložené a schválené situace 1:500, která je grafickou přílohou a nedílnou součástí dokumentace předložené k územnímu řízení.
3. Projektem mohou být pro trvalé zabudování do stavby navrženy jen takové výrobky, které splňují technické požadavky stanovené zákonem č. 22/1997 Sb., o technických požadavcích na výrobky ve znění pozdějších předpisů.
4. Investor zajistí vytyčení veškerých stávajících sítí technického vybavení od příslušných správců sítí a zajistí jejich ochranu eventuelně přeložení, křížení a souběh dle příslušných norem a předpisů.



5. V projektu stavby budou plně respektovány podmínky odboru dopravy Magistrátu města Karlovy Vary č.j. 17466/OD/13 ze dne 11.10.2013 a to zejména:

- Místní komunikace nesmí být využívána pro technologické potřeby stavby mimo rozsah povolený zvláštním užíváním místní komunikace. Jakékoliv dotčení pozemní komunikace – zábery, výkopové práce, atd. podléhají povolení Magistrátu města Karlovy Vary, odboru dopravy, ve smyslu ustanovení § 25 zákona č. 13/1997 Sb.

6. V projektu stavby budou respektovány podmínky odboru technického Magistrátu města Karlovy Vary č.j. 1654/OT/13/UI ze dne 20.8.2013 a to zejména:

- V celém časovém horizontu stavby zajistí stavba úklid místní komunikace dostčené stavbou.

7. V PD v dalším stupni budou respektovány podmínky vyjádření odboru životního prostředí Magistrátu města Karlovy Vary č.j. 3077/OŽP/13 ze dne 16.8.2013 a to zejména:

- **z hlediska ochrany přírody a krajiny (Ing.Krůta/732)**

1.V rámci stavby musí být účinně chráněna veškerá v okolí rostoucí zeleň (nadzemní i podzemní část) – vč. respektování ČSN DIN 18920 (839061) – vyjma dřevin kácených dle podmínky č.2 tohoto vyjádření.

2.Kácení dřevin rostoucích mimo les pro potřeby stavby bude předmětem samostatného správního řízení na základě žádosti podané vlastníkem pozemku či nájemcem nebo jiným oprávněným uživatelem se souhlasem vlastníka pozemku na náš odbor. Povinnost žádat o kácení se netýká dřevin:

a)jejichž obvod kmene měřený ve výšce 130 cm nad zemí nepřesahuje 80 cm

b)zapojeného porosty dřevin, pokud celková plocha kácených zapojených porostů nepřesahuje 40 m<sup>2</sup> (zapojeným porostem dřevin je soubor dřevin, v němž se nadzemní části dřevin jednoho patra vzájemně dotýkají, prorůstají nebo překrývají, s výjimkou dřevin tvořících stromořadí, pokud obvod kmene jednotlivých dřevin měřený ve výšce 130 cm nad zemí nepřesahuje 80 cm; jestliže některá z dřevin v souboru přesahuje uvedené rozměry, posuzuje se vždy jako jednotlivá dřevina)

c)dřevin pěstovaných na pozemcích vedených v katastru nemovitostí ve způsobu využití jako plantáž dřevin,

d) dřevin rostoucích v zahradách (zahradou se rozumí pozemek u bytového domu nebo u rodinného domu v zastavěném území obce, který je stavebně oplocený a nepřístupný veřejnosti)

Upozorňujeme, že kácení je možno až na výjimky provádět pouze v období vegetačního klidu (od 1.10. do 31.3.).

3. V rámci provádění výkopových prací musí být dodržena minimální vzdálenost mezi hranou výkopu a kmenem stromu nejméně 2 m, u dřevin o obvodu kmene ve výšce 130 cm nad zemí větším než 80 cm musí být tato vzdálenost nejméně 3m. Dřeviny v prostoru stavby musí být v průběhu prací obedněny.

4. Požadujeme, aby byl zástupce našeho odboru přizván spolu se zástupcem Správy lázeňských parků Karlovy Vary k zahájení stavby. V rámci této pochůzky budou dány detailní podmínky ochrany stávající zeleně.

5. V rámci projektu není zatím řešena otázka doplnění stavby o druhově vhodnou zeleň. Z tohoto důvodu požadujeme, aby se za účasti zástupců našeho odboru, Správy lázeňských parků Karlovy Vary, projektanta a zástupce investora uskutečnilo k této problematice separátní jednání. Cílem je prověření možností doplnění předmětné stavby o výsadbu druhově vhodné zeleně. Závěry tohoto jednání pak budou promítnuty do předkládané projektové dokumentace.

- **z hlediska odpadového hospodářství (p.Plíc/743)**

Z hlediska odpadového hospodářství (dle zákona č. 185/2001 Sb., o odpadech a o změně některých dalších zákonů, ve znění pozdějších předpisů, dále jen „zákon“):

Požadujeme dodržování „zákona“, zejména ust. § 10,12 a 16 a prováděcích právních předpisů:

vyhl. Ministerstva životního prostředí (dále jen „MŽP“) č.381/2001 Sb., kterou se stanoví Katalog odpadů ... ve znění pozdějších předpisů,

vyhl. MŽP č. 383/2001 Sb., o podrobnostech nakládání s odpady, ve znění pozdějších předpisů. V případě, že výkopová zemina nebude původcem využita a bude použita v jiné lokalitě např. k terénním úpravám bude dodrženo ust. § 12 a § 14 vyhl. MŽP č. 294/2005 Sb., o podmínkách ukládání odpadů na skládky a jejich využívání na povrchu terénu, ve znění pozdějších předpisů.

Upozorňujeme, že v průběhu celé stavby musí být na požádání správnímu orgánu doloženo ( § 79 odst. 1 písm. e) „zákona“, zda bylo se vzniklými odpady naloženo v souladu s § 16 odst. 1 písm. c) „zákona“, tj. předání oprávněné osobě podle § 12 odst. 3 zákona (např. faktury, vážní listky, evidenční listy přepravy nebezpečných odpadů po území ČR, atd.).

8. Veškeré zásadní změny v situování stavby budou předem projednány s Úřadem územního plánování a stavebním úřadem Magistrátu města Karlovy Vary.

Účastníci řízení na něž se vztahuje rozhodnutí správního orgánu:

Statutární město Karlovy Vary, zastoupené Ing. arch. Iljou Richtrem, vedoucím oddělení urbanismu a architektury, Moskevská 21, 360 01 Karlovy Vary

ČEZ Distribuce, a. s., Teplická 8, 405 02 Děčín

RWE Distribuční služby, s.r.o., Plynářská 1, 602 00 Brno

Karlovarská teplárenská, a.s., zastoupená KAREL HOLOUBEK - Trade Group a.s., Na Výšině 26, 360 04 Karlovy Vary

Telefónica Czech Republic, a.s., Za Brumlovkou 2, 140 00 Praha

Vodohospodářské sdružení obcí západních Čech, Studentská 64, 360 07 Karlovy Vary

UPC Česká republika, s.r.o., Závěšova 5, 140 00 Praha

**Odůvodnění:**

Dne 30.9.2013 podal žadatel žádost o vydání rozhodnutí o umístění stavby.

Stavební úřad oznámil zahájení územního řízení známým účastníkům řízení a dotčeným orgánům. K projednání žádosti současně nařídil veřejné ústní jednání spojené s ohledáním na místě na den, o jehož výsledku byl sepsán protokol.

Stavební úřad oznámil zahájení územního řízení známým účastníkům řízení a dotčeným orgánům. Vzhledem k tomu, že pro území, v němž se nachází pozemky, na kterých bylo navrženo umístění předmětné stavby, je zpracována územně plánovací dokumentace, upustil stavební úřad podle § 36 odst. 2 stavebního zákona od ústního jednání a stanovil, že ve lhůtě do 15 dnů od doručení tohoto oznámení mohou účastníci řízení uplatnit své námitky a připomínky a dotčené orgány svá stanoviska. Stavební úřad se v průběhu územního řízení zabýval účastníky řízení a po důkladném posouzení přiznal právo těm, na které má umístění stavby přímý vliv.

Účastníkem řízení o umístění stavby v souladu s ust. § 85 odst. 1) stavebního zákona je žadatel a obec, na jejímž území má být požadovaný záměr uskutečněn:

- žadatel a město – Statutární město Karlovy Vary, zastoupené Ing. arch. Iljou Richtrem, vedoucím oddělení urbanismu a architektury, Moskevská 21, 360 01 Karlovy Vary, kterého zastupuje Woring s.r.o., Zuzana Voříšková, jednatelka společnosti, Na Roudné 93, 301 00 Plzeň

Dalšími účastníky řízení v souladu s ust. § 85 odst. 2) stavebního zákona jsou vlastníci pozemku nebo stavby, na kterých má být požadovaný záměr uskutečněn (není-li sám žadatelem) nebo ten, kdo má jiné věcné právo k tomuto pozemku nebo stavbě – vlastníci sítě technického vybavení, které je předmětnou stavbou dotčeno - ČEZ Distribuce, a. s., RWE Distribuční služby, s.r.o., Karlovarská teplárenská, a.s., zastoupená KAREL HOLOUBEK - Trade Group a.s., Telefónica Czech Republic, a.s., Vodohospodářské sdružení obcí západních Čech, UPC Česká republika, s.r.o.

dále osoby, jejichž vlastnické nebo jiné věcné právo k sousedním stavbám anebo sousedním pozemkům nebo stavbám na nich může být územním rozhodnutím přímo dotčeno – vlastníci pozemků st. p. 506, 479, 484, 477, 449, 448, 1267, 1266, 1265, 1264, parc. č. 501/4, 501/6, 2611, 501/1, 482/3, 482/4, 501/12, 501/5, 1719, 1443/1, 492/37 v katastrálním území Stará Role, vlastníci sousedních staveb na pozemcích Karlovy Vary, Stará Role č.p. 458, č.p. 454, č.p. 451, č.p. 448, č.p. 420, č.p. 419, č.p. 677, č.p. 678, č.p. 679 a č.p. 680, dále osoby, o kterých tak stanoví zvláštní právní předpis.

Dotčené orgány byly stanoveny dle zmocnění v příslušných zákonech.

Hasičský záchranný sbor Karlovarského kraje jako dotčený orgán na úseku požární ochrany a ochrany obyvatelstva vydal souhlasné stanovisko.

Magistrát města Karlovy Vary, odbor dopravy jako příslušný silniční správní úřad ve smyslu ustanovení § 40 odst. 5 písm. c) zákona č. 13/1997 Sb., o pozemních komunikacích, ve znění pozdějších předpisů vydal rozhodnutím povolení zvláštního užívání místní komunikace pro umístění sítí technického vybavení na dobu trvání stavby pod č.j. 20978/OD/13 ze dne 4.11.2013.

Stavební úřad v územním řízení posoudil návrh v souladu s ust. § 90 stavebního zákona a zjistil, že umístění stavby vyhovuje sledovaným ukazatelům.

Podkladem pro posouzení návrhu z hlediska péče o životní prostředí je stanovisko orgánu ochrany životního prostředí, jímž je Magistrát města Karlovy Vary, odbor životního prostředí, který jako úřad s rozšířenou působností vydal své podmínky pod č.j. 3077/OŽP/13 ze dne 16.8.2013 v souladu se zák. č. 114/1992 Sb., o ochraně přírody a krajiny, ve znění pozdějších předpisů; č. 334/1992 Sb., o ochraně ZPF, ve znění pozdějších předpisů; č. 86/2002 Sb., o ochraně ovzduší před znečišťujícími látkami (zákon o ovzduší); č. 185/2001 Sb., o odpadech a o změně některých dalších zákonů ve znění pozdějších zákonů; č. 289/1995 Sb., o lesích a o změně a doplnění některých zákonů (lesní zákon), ve znění pozdějších předpisů.

Odbor technický Magistrátu města Karlovy Vary vykonávající vlastnické právo k místním komunikacím vydal souhlas s umístěním stavby za podmínek, které jsou uvedeny v podmínce č.6 tohoto rozhodnutí.

K posouzení návrhu z hlediska potřeb požadovaného opatření v území a jeho důsledků správní orgán konstatuje, že umístění předmětné stavby je v souladu se schválenou územně plánovací dokumentací, zde platným územním plánem města Karlovy Vary. Jedná se o území, ve kterém je předmětná stavba přípustná (viz. obecně závazná vyhláška města Karlovy Vary č. 1/2000 ve znění vyhl. č. 1/2004 a vyhl. č. 13/2006).

Správní orgán postupoval v řízení v souladu s ust. § 51 a § 52 zákona č. 500/2004 Sb., správní řád, k provedení důkazů použil všech důkazních prostředků, které byly vhodné ke zjištění stavu věci a které nebyly provedeny v rozporu s právními předpisy.

Umístění stavby je v souladu se schválenou územně plánovací dokumentací a vyhovuje obecným požadavkům na využívání území. Umístění stavby vyhovuje obecným technickým požadavkům na výstavbu podle ustanovení vyhlášky č. 268/2009 Sb., o technických požadavcích na stavby.

Stanoviska sdělili:

- RWE Distribuční služby s.r.o. – vyjádření k existenci sítí pod č.j.5000713573 ze dne 16.11.2013.
- ČEZ ICT Services – vyjádření k existenci sítí pod č.j.0200070025 ze dne 16.11.2012.
- ČEZ Distribuce a.s. – vyjádření k existenci sítí pod č.j.0100112621 ze dne 16.11.2012, souhlas s umístěním stavby v ochranném pásmu el. vedení – vyjádření pod č.j. 153/1057775106 ze dne

19.9.2013, vyjádření ke stavbě pod č.j. 220/1056144821 ze dne 1.8.2013 + podmínky pro provedení stavby.

- Karlovarská teplárenská – vyjádření k existenci sítí pod č.j. ze dne 26.11.2012.
- Vodárny a kanalizace Karlovy Vary a.s. – vyjádření k existenci sítí pod č.j.121211/073 ze dne 11.12.2012, vyjádření ke stavbě pod č.j. 7181/220/13/Še ze dne 6.9.2013 + podmínky pro provedení stavby.
- Telefónica Czech Republic, a.s. – vyjádření k existenci sítí pod č.j.197029/12. ze dne 16.11.2012.
- UPC Česká republika a.s. – vyjádření k existenci sítí pod č.j.A4281/2012 ze dne 6.12.2012.
- Magistrát města Karlovy Vary, odbor technický – vyjádření ke stavbě pod č.j.1654/OT/13/UI ze dne 20.8.2013.
- Magistrát města Karlovy Vary, odbor životního prostředí – vyjádření ke stavbě pod č.j. 3862/OŽP/13 ze dne 16.9.2013, závazné stanovisko pod č.j. 3077/OŽP/13 ze dne 16.8.2013.
- Hasičský záchranný sbor Karlovarského kraje – závazné stanovisko pod č.j.HSKV-2159-2/PCNP-2013 ze dne 26.8.2013.
- Krajské ředitelství policie Karlovarského kraje – vyjádření ke stavbě pod č.j.KRPK-67322/ČJ-2013-190306 ze dne 20.8.2013.
- Ministerstvo zdravotnictví ČR, Český inspektorát lázní a zřidel – vyjádření ke stavbě pod č.j.MZDR 26190\*2013OŽP-V ze dne 14.8.2013.
- Magistrát města Karlovy Vary, odbor dopravy – vyjádření ke stavbě pod č.j.17466/od/13 ze dne 11.10.2013, rozhodnutí o zvláštním užívání komunikace pod č.j. 20978/OD/13 ze dne 4.11.2013.

Stavební úřad zajistil vzájemný soulad předložených závazných stanovisek dotčených orgánů vyžadovaných zvláštními předpisy a zahrnul je do podmínek rozhodnutí.

Stavební úřad rozhodl, jak je uvedeno ve výroku rozhodnutí, za použití ustanovení právních předpisů ve výroku uvedených.

#### Účastníci řízení - další dotčené osoby:

Osoby s vlastnickými nebo jinými věcnými právy k sousedním pozemkům:

st. p. 448, 449, 477, 479, 484, 506, 1264, 1265, 1266, 1267, parc. č. 482/3, 482/4, 492/37, 501/1, 501/4, 501/5, 501/6, 501/12, 1443/1, 1719, 2611 v katastrálním území Stará Role

Osoby s vlastnickými nebo jinými věcnými právy k sousedním stavbám:

Karlovy Vary, Stará Role č.p. 419, č.p. 420, č.p. 448, č.p. 454, č.p. 451, č.p. 458, č.p. 680, č.p. 679, č.p. 678 a č.p. 677

#### Vypořádání s návrhy a námitkami účastníků:

- Účastníci neuplatnili návrhy a námitky.

#### Vypořádání s vyjádřeními účastníků k podkladům rozhodnutí:

- ČEZ Distribuce, a. s. – vyjádření k existenci sítí pod č.j.0100112621 ze dne 16.11.2012, souhlas s umístěním stavby v ochranném pásmu el. vedení – vyjádření pod č.j. 153/1057775106 ze dne 19.9.2013, vyjádření ke stavbě pod č.j. 220/1056144821 ze dne 1.8.2013 + podmínky pro provedení stavby.
- RWE Distribuční služby, s.r.o. – vyjádření k existenci sítí pod č.j.5000713573 ze dne 16.11.2013.
- Karlovarská teplárenská, a.s., zastoupená KAREL HOLOUBEK - Trade Group a.s. – vyjádření k existenci sítí pod č.j. ze dne 26.11.2012.
- Telefónica Czech Republic, a.s. – vyjádření k existenci sítí pod č.j.197029/12. ze dne 16.11.2012.



- Vodohospodářské sdružení obcí západních Čech, – vyjádření Vodáren a kanalizací Karlovy Vary a.s. k existenci sítí pod č.j.121211/073 ze dne 11.12.2012, vyjádření ke stavbě pod č.j. 7181/220/13/Še ze dne 6.9.2013 + podmínky pro provedení stavby.
- UPC Česká republika, s.r.o. – vyjádření k existenci sítí pod č.j.A4281/2012 ze dne 6.12.2012.

**Poučení účastníků:**

Proti tomuto rozhodnutí se lze odvolat do 15 dnů ode dne jeho oznámení k odboru stavební úřad Krajského úřadu Karlovarského kraje v Karlových Varech podáním u zdejšího správního orgánu.

Odvolání se podává s potřebným počtem stejnopisů tak, aby jeden stejnopis zůstal správnímu orgánu a aby každý účastník dostal jeden stejnopis. Nepodá-li účastník potřebný počet stejnopisů, vyhotoví je správní orgán na náklady účastníka.

Odvoláním lze napadnout výrokovou část rozhodnutí, jednotlivý výrok nebo jeho vedlejší ustanovení. Odvolání jen proti odůvodnění rozhodnutí je nepřipustné.

Stavební úřad po právní moci rozhodnutí předá ověřenou dokumentaci žadateli, případně obecnímu úřadu, jehož územního obvodu se umístění stavby týká, není-li sám stavebním úřadem, popřípadě též speciálnímu stavebnímu úřadu.

Rozhodnutí má podle § 93 odst. 1 stavebního zákona platnost 2 roky. Podmínky rozhodnutí o umístění stavby platí po dobu trvání stavby či zařízení, nedošlo-li z povahy věci k jejich konzumaci.

[otisk úředního razítka]

Vladimír Pelc

vedoucí oddělení Stavební úřad I

**Toto oznámení musí být vyvěšeno po dobu 15 dnů.**

Vyvěšeno dne: .....

Sejmuto dne: .....

Razítko, podpis orgánu, který potvrzuje vyvěšení a sejmutí oznámení.

**Poplatek:**

Správní poplatek podle zákona č. 634/2004 Sb., o správ. poplatcích, ve znění pozdějších změn a doplňků se nevyměřuje.

**Obdrží:**

Magistrát města Karlovy Vary, OVV – **veřejná vyhláška**

účastníci řízení dle ust. § 85 odst. 1) stavebního zákona

Statutární město Karlovy Vary, zastoupené Ing. arch. Ijou Richtrem, vedoucím oddělení urbanismu a architektury, Moskevská č.p. 2035/21, 360 01 Karlovy Vary 1

Woring s.r.o., IDDS: zbeiru9

účastníci řízení dle ust. § 85 odst. 2) písm. a) stavebního zákona

ČEZ Distribuce, a. s., IDDS: v95uqfy

RWE Distribuční služby, s.r.o., IDDS: jnnyjs6

Karlovarská teplárenská, a.s., zastoupená KAREL HOLOUBEK - Trade Group a.s., IDDS: utuequ8

Telefónica Czech Republic, a.s., IDDS: d79ch2h

Vodohospodářské sdružení obcí západních Čech, Studentská č.p. 328/64, Doubí, 360 07 Karlovy Vary 7

UPC Česká republika, s.r.o., IDDS: 4hds44f

účastníci řízení dle ust. § 85 odst. 2) písm. b), c) stavebního zákona – veřejnou vyhláškou

Hana Petrová, Smetanova č.p. 482/1, Stará Role, 360 17 Karlovy Vary 17

Stanislav Hruška, Konečná č.p. 897/9, Rybáře, 360 05 Karlovy Vary 5

Luděk Kvapil, Smetanova č.p. 443/3, Stará Role, 360 17 Karlovy Vary 17

Vítězslava Kvapilová, Smetanova č.p. 443/3, Stará Role, 360 17 Karlovy Vary 17

Zdena Valkounová, Smetanova č.p. 458/5, Stará Role, 360 17 Karlovy Vary 17

Helena Valkounová, Sokolovská č.p. 294/21, Rybáře, 360 05 Karlovy Vary 5

Ing. Zdeněk Perlinger, nábřeží Jana Palacha č.p. 1024/26, 360 01 Karlovy Vary 1

Ing. Jiřina Perlingerová, Rybníčná č.p. 26, 364 71 Bochov

Ing. Aram Grigorjan, Smetanova č.p. 454/9, Stará Role, 360 17 Karlovy Vary 17

Eva Grigorjanová, Smetanova č.p. 454/9, Stará Role, 360 17 Karlovy Vary 17

Kateřina Šplíchalová, Smetanova č.p. 451/10, Stará Role, 360 17 Karlovy Vary 17

Karolina Tyslová, Moskevská č.p. 1774/72, 360 01 Karlovy Vary 1

Jaroslav Steinhäuser, Smetanova č.p. 448/8, Stará Role, 360 17 Karlovy Vary 17

Jan Staško, Dvořákova č.p. 662/13, Stará Role, 360 17 Karlovy Vary 17

Alena Stašková, Dvořákova č.p. 662/13, Stará Role, 360 17 Karlovy Vary 17

Zdeněk Cink, Smetanova č.p. 420/6, Stará Role, 360 17 Karlovy Vary 17

Jiřinka Cinková, Smetanova č.p. 420/6, Stará Role, 360 17 Karlovy Vary 17

Alois Turčín, Smetanova č.p. 419/4, Stará Role, 360 17 Karlovy Vary 17

Vladimír Suchý, Smetanova č.p. 418/2, Stará Role, 360 17 Karlovy Vary 17

Vladimír Suchý, Smetanova č.p. 418/2, Stará Role, 360 17 Karlovy Vary 17

Zdeněk Antala, Hlávkova č.p. 678/21, Stará Role, 360 17 Karlovy Vary 17

Zdeňka Kovalovská, Hlávkova č.p. 677/19, Stará Role, 360 17 Karlovy Vary 17

Monika Melanie Burešová, Hlávkova č.p. 680/25, Stará Role, 360 17 Karlovy Vary 17

MUDr. Dušan Bublík, Hlávkova č.p. 678/21, Stará Role, 360 17 Karlovy Vary 17

Marie Bublíková, Hlávkova č.p. 678/21, Stará Role, 360 17 Karlovy Vary 17

Ing. Jiří Dolanský, Hlávkova č.p. 680/25, Stará Role, 360 17 Karlovy Vary 17

Helenka Dolanská, Hlávkova č.p. 680/25, Stará Role, 360 17 Karlovy Vary 17

Zdeněk Zborovský, Hlávkova č.p. 679/23, Stará Role, 360 17 Karlovy Vary 17

Margit Zborovská, Hlávkova č.p. 679/23, Stará Role, 360 17 Karlovy Vary 17

Mgr. Jaroslav Hrdlička, Hlávkova č.p. 679/23, Stará Role, 360 17 Karlovy Vary 17

Dagmar Hrdličková, Hlávkova č.p. 679/23, Stará Role, 360 17 Karlovy Vary 17

Evžen Hlavsa, Hlávkova č.p. 680/25, Stará Role, 360 17 Karlovy Vary 17

Marie Hlavsová, Hlávkova č.p. 680/25, Stará Role, 360 17 Karlovy Vary 17

Jaroslav Šeda, Hlávkova č.p. 680/25, Stará Role, 360 17 Karlovy Vary 17  
Růžena Šedová, Hlávkova č.p. 680/25, Stará Role, 360 17 Karlovy Vary 17  
Jan Gajdošík, Hlávkova č.p. 679/23, Stará Role, 360 17 Karlovy Vary 17  
Olga Gajdošíková, Hlávkova č.p. 679/23, Stará Role, 360 17 Karlovy Vary 17  
Ing. Miloš Kabát, Růženy Svobodové č.p. 1144/24, Severní Předměstí, 323 00 Plzeň 23  
Helena Kabátová, Růženy Svobodové č.p. 1144/24, Severní Předměstí, 323 00 Plzeň 23  
Petr Knedlík, Hlávkova č.p. 677/19, Stará Role, 360 17 Karlovy Vary 17  
Božena Veselá, Hlávkova č.p. 678/21, Stará Role, 360 17 Karlovy Vary 17  
Blažena Rendlová, Hlávkova č.p. 678/21, Stará Role, 360 17 Karlovy Vary 17  
Jaroslav Kyselý, Hlávkova č.p. 680/25, Stará Role, 360 17 Karlovy Vary 17  
Lucie Steinhauserová, Hlávkova č.p. 678/21, Stará Role, 360 17 Karlovy Vary 17  
Valeria Kozemčáková, Hlávkova č.p. 678/21, Stará Role, 360 17 Karlovy Vary 17  
Josef Novotný, Hlávkova č.p. 680/25, Stará Role, 360 17 Karlovy Vary 17  
Alena Sládková, Hlávkova č.p. 680/25, Stará Role, 360 17 Karlovy Vary 17  
Zdeněk Turina, Hlávkova č.p. 677/19, Stará Role, 360 17 Karlovy Vary 17  
Danuše Králová, Hlávkova č.p. 680/25, Stará Role, 360 17 Karlovy Vary 17  
Hana Poprštejnová, Dvořákova č.p. 705/8, Stará Role, 360 17 Karlovy Vary 17  
Hana Červíková, Hlávkova č.p. 677/19, Stará Role, 360 17 Karlovy Vary 17  
Milan Aberle, Chebská č.p. 204/71, Dvory, 360 06 Karlovy Vary 6  
Alexandra Laštovková, Hlávkova č.p. 678/21, Stará Role, 360 17 Karlovy Vary 17  
Mgr. Linda Laštovková, Horka č.p. 60, Příšimasy, 282 01 Český Brod  
Jiří Dvořák, Hlávkova č.p. 677/19, Stará Role, 360 17 Karlovy Vary 17  
Blanka Dvořáková, Hlávkova č.p. 677/19, Stará Role, 360 17 Karlovy Vary 17  
Jaroslav Kodet, Mládežnická č.p. 877/4, Rybáře, 360 05 Karlovy Vary 5  
Alena Kodetová, K Závěrci č.p. 2746/22, 150 00 Praha 5-Smíchov  
Simona Sapountzis, Hlávkova č.p. 678/21, Stará Role, 360 17 Karlovy Vary 17  
Olga Dopitová, Okružní č.p. 643/3, Stará Role, 360 17 Karlovy Vary 17  
Tomáš Šretr, Hlávkova č.p. 677/19, Stará Role, 360 17 Karlovy Vary 17  
Karel Flaška, Lesní č.p. 240/29, Doubí, 360 07 Karlovy Vary 7  
Jiří Gruber, Hlávkova č.p. 679/23, Stará Role, 360 17 Karlovy Vary 17  
MVDr. Světlana Šlechtová, Zelená Lhota č.p. 58, 340 22 Nýrsko  
Ing. Martina Novotná, Nad Vyhlídkou č.p. 654, 250 67 Klecany

dotčené orgány

Ministerstvo zdravotnictví, Český inspektorát lázní a zřídelských, IDDS: pv8aaxd

Hasičský záchranný sbor Karlovarského kraje, IDDS: xknaa7s

Magistrát města Karlovy Vary, odbor životního prostředí, U Spořitelny č.p. 538/2, 361 20 Karlovy Vary

co:

- vlastní 2x

- a/a



Spis.zn.: 13837/SÚ/13/Plh

Č.j.: 114/SÚ/14

Vyřizuje: Plh Ondřej, linka 504

Spisový znak: 328.3

Skartační znak: A/5

## SDĚLENÍ

Úřad územního plánování a stavební úřad Magistrátu města Karlovy Vary, jako stavební úřad příslušný podle § 13 odst. 1 písm. c/ zákona č. 183/2006 Sb., o územním plánování a stavebním řádu (stavební zákon), ve znění pozdějších předpisů (dále jen "stavební zákon"), Vám sděluje, že rozhodnutí ze dne 25.11.2013, vydané pod spis.zn. 13837/SÚ/13/Plh týkající se stavby:

**„Revitalizace kolem Hlávkovy ulice**

**SO 401 - Veřejné osvětlení, přeložka optických a metalických kabelů“**

na pozemku parc. č. 492/1, 492/3, 492/5, 492/6, 492/7, 492/8, 1520, 1720 v katastrálním území Stará Role

**n a b y l o   p r á v n í   m o c i**

ve smyslu ustanovení § 73 odst. 1 zákona č. 500/2004 Sb., správní řád, ve znění pozdějších předpisů **dne 4.1.2014 .**

Ondřej P l h a  
oprávněná úřední osoba

### Obdrží:

Statutární město Karlovy Vary, zastoupené Ing. arch. Iljou Richtrem, vedoucím oddělení urbanismu a architektury, Moskevská č.p. 2035/21, 360 01 Karlovy Vary 1

Woring s.r.o., IDDS: zbeiru9 (**Potvrzená PD kvyzvednutí na ÚÚPaSÚ MMKV**)

co:

- vlastní 2x

- a/a







Spis.zn.: **13838/SÚ/13/Geb**  
Č.j.: 14722/SÚ/13  
Vyřizuje: Geberová Jana, kl.762  
Spisový znak: 280.13  
Skartační znak: A/20

Karlovy Vary, dne 21.10.2013

## VEŘEJNÁ VYHLÁŠKA OZNÁMENÍ O ZAHÁJENÍ STAVEBNÍHO ŘÍZENÍ

**Statutární město Karlovy Vary, zastoupené ing. Danielem Riedlem, vedoucím odboru rozvoje a investic Magistrátu města Karlovy Vary, Moskevská 21, 360 01 Karlovy Vary, které zastupuje Woring s.r.o., Zuzana Voříšková, jednatelka společnosti, Na Roudné 93, 301 00 Plzeň**

(dále jen "stavebník") dne 30.9.2013 podalo žádost o vydání stavebního povolení na stavbu:

### Karlovy Vary - revitalizace kolem Hlávkovy ulice

na pozemcích parc. č. 482/2, 492/1, 492/3, 492/5, 492/6, 492/7, 492/8, 1443/1, 1519, 1520, 1719, 1720 v katastrálním území Stará Role. Uvedeným dnem bylo zahájeno stavební řízení.

Stavba obsahuje:

Rekonstrukci místní komunikace funkční skupiny C (obslužná komunikace) na funkční skupinu D1 (obytná zóna) za účelem zvýšení bezpečnosti silničního provozu, zvýšení počtu parkovacích stání a snížení negativních dopadů dopravy na životní prostředí. Jsou řešeny ulice Hlávkova a Smetanova.

Bude provedena kompletní výměna vrstev vozovky a výstavba zklidňujících prvků dle TP 103.

Směrové vedení je zachováno stávající. Niveleta v principu respektuje stávající stav z důvodu zachování úrovně stávajících vjezdů k sousedním nemovitostem.

Vozovka je navržena s povrchem z asfaltového betonu, pouze v místě napojení na Dvořákovu, Svobodovu a Školní ulici je povrch v trase průběžného chodníku navržen ze zámkové betonové dlažby.

V rámci stavby dojde k úpravě oplocení na rozhraní pozemků p.č. 482/4 a 492/3 v délce 35 m.

Princip odvodnění se realizací stavby nemění, dešťové vody budou odváděny do stávající kanalizace. Dojde pouze ke změně polohy a počtu vpustí nacházející se v kolizní poloze s ohledem na rozsah stávající vozovky a zklidňujících prvků. Stávající kanalizační šachty zůstanou zachovány. Trativody odvodňující konstrukci vozovky budou zaústěny do stávajících kanalizačních šachet.

Bude provedeno nové svislé a vodorovné dopravní značení.

Zařízení staveniště dle projektové dokumentace ZOV.

Úřad územního plánování a stavební úřad Magistrátu města Karlovy Vary (dále jen "stavební úřad"), jako speciální stavební úřad příslušný podle § 16 odst. 1 a § 40 odst. 4 písm. a) zákona č. 13/1997 Sb., o pozemních komunikacích, ve znění pozdějších předpisů (dále jen "zákon o pozemních komunikacích") a § 15 odst. 1, písm. c) zákona č. 183/2006 Sb., o územním plánování a stavebním řádu (stavební zákon), ve znění pozdějších předpisů (dále jen "stavební zákon"), oznamuje podle § 112 odst. 1 stavebního zákona zahájení stavebního řízení, ve kterém podle § 112 odst. 2 stavebního zákona upouští od ohledání na místě a ústního jednání.

26

Dotčené orgány mohou uplatnit závazná stanoviska a účastníci řízení své námitky, popřípadě důkazy do

**10 dnů od doručení tohoto oznámení.**

K později uplatněným závazným stanoviskům, námitkám, popřípadě důkazům nebude přihlédnuto. Účastníci řízení mohou nahlížet do podkladů rozhodnutí (Úřad územního plánování a stavební úřad Magistrátu města Karlovy Vary (dále jen "stavební úřad"), úřední dny Po a St 8-12 13-17).

Osoby s vlastnickými nebo jinými věcnými právy k sousedním pozemkům:

st. p. 124/23, 139, 275, 320/1, 320/2, 398/1, 398/2, 405, 436/1, 436/4, 444, 445, 448, 449, 451, 463, 464, 477, 479, 484, 506, 542, 548, 565, 667, 668, 1244, 1245, 1246, 1247, 1248, 1249, 1250, 1251, 1252, 1253, 1254, 1255, 1256, 1257, 1258, 1259, 1261, 1262, 1263, 1268, 1269, 1270, 1271, 1272, 1274, 1275, 1276, 1928, 2158, parc. č. 85, 86/4, 86/5, 87/2, 87/3, 88/3, 444/10, 444/12, 445/1, 448/10, 452/9, 453/2, 453/5, 468/1, 475/1, 475/14, 475/15, 477/2, 477/3, 479/1, 482/1, 482/3, 482/4, 482/5, 482/6, 482/13, 483/6, 492/2, 492/10, 492/11, 492/12, 492/15, 492/16, 492/18, 492/21, 492/26, 492/31, 492/34, 492/37, 496/7, 497/3, 497/4, 497/6, 497/10, 497/16, 497/17, 497/18, 497/19, 500, 501/1, 501/2, 501/3, 501/4, 501/5, 501/6, 501/9, 501/12, 504/1, 504/2, 504/3, 505/3, 505/4, 507/1, 507/2, 507/4, 507/9, 511/7, 512/2, 552/1, 553/1, 553/2, 553/6, 553/7, 553/15, 553/16, 553/17, 558/1, 558/2, 558/3, 558/14, 558/15, 564/2, 567/10, 1443/2, 1443/3, 1446/1, 1449/1, 1472/1, 1518, 1524, 1530, 1532, 1718, 1721, 1722, 1723, 1762, 1763, 2611, 2643, 2732 v katastrálním území Stará Role.

Osoby s vlastnickými nebo jinými věcnými právy k sousedním stavbám:

Karlovy Vary, Stará Role č.p. 156, č.p. 273, č.p. 358, č.p. 892, č.p. 374, č.p. 404, č.p. 412, č.p. 415, č.p. 419, č.p. 420, č.p. 421, č.p. 413, č.p. 416, č.p. 448, č.p. 454, č.p. 451, č.p. 458, č.p. 519, č.p. 520, č.p. 536, č.p. 593, č.p. 593, č.p. 672, č.p. 672, č.p. 670, č.p. 670, č.p. 668, č.p. 668, č.p. 666, č.p. 666, č.p. 664, č.p. 664, č.p. 662, č.p. 662, č.p. 660, č.p. 660, č.p. 657, č.p. 657, č.p. 737, č.p. 742, č.p. 692, č.p. 675, č.p. 675, č.p. 673, č.p. 673, č.p. 736, č.p. 699, č.p. 698 a č.p. 698.

**Poučení:**

Účastník řízení může podle § 114 odst. 1 stavebního zákona uplatnit námitky proti projektové dokumentaci, způsobu provádění a užívání stavby nebo požadavkům dotčených orgánů, pokud je jimi přímo dotčeno jeho vlastnické právo nebo právo založené smlouvou provést stavbu nebo opatření nebo právo odpovídající věcnému břemenu k pozemku nebo stavbě. Účastník řízení ve svých námitkách uvede skutečnosti, které zakládají jeho postavení jako účastníka řízení, a důvody podání námitek; k námitkám, které překračují uvedený rozsah, se nepřihlíží.

Nechá-li se některý z účastníků zastupovat, předloží jeho zástupce písemnou plnou moc.

[otisk úředního razítka]  
Jana Geberová  
oprávněná úřední osoba

**Toto oznámení musí být vyvěšeno po dobu 15 dnů.**

Vyvěšeno dne: .....

Sejmuto dne: .....

Razítko, podpis orgánu, který potvrzuje vyvěšení a sejmутí oznámení.

**Obdrží:**

Magistrát města Karlovy Vary OVV - **veřejnou vyhláškou**

účastníci řízení:

Statutární město Karlovy Vary, zastoupené ing. Danielem Riedlem, vedoucím odboru rozvoje a investic Magistrátu města Karlovy Vary, Moskevská č.p. 2035/21, 360 01 Karlovy Vary 1  
Woring s.r.o., IDDS: zbeiru9

účastníci řízení podle § 27 odst. 2 v souladu s ustanovením § 144 zákona č. 500/2004 Sb. a podle § 113 odst. 3 stavebního zákona - **veřejnou vyhláškou**

dotčené orgány:

Hasičský záchranný sbor Karlovarského kraje, IDDS: xknaa7s  
Magistrát města Karlovy Vary, odbor dopravy, Moskevská 21, 360 01 Karlovy Vary  
Magistrát města Karlovy Vary, odbor životního prostředí, U Spořitelny 2, 360 01 Karlovy Vary  
Policie České republiky, Krajské ředitelství policie Karlovarského kraje, Dopravní inspektorát, IDDS: upshp5u

ostatní:

Magistrát města Karlovy Vary, odbor technický, Moskevská 21, 360 01 Karlovy Vary  
RWE Distribuční služby, s.r.o., Regionální operativní správa PM-SO, IDDS: jnnys6  
Telefónica Czech Republic, a.s., IDDS: d79ch2h  
Karlovarská teplárenská, a.s., zastoupená KAREL HOLOUBEK - Trade Group a.s., IDDS: utuequ8  
ČEZ Distribuce, a. s., IDDS: v95uqfy  
Vodárny a kanalizace Karlovy Vary, a.s., Technický útvar, IDDS: kwtgxs4  
UPC Česká republika, s.r.o., IDDS: 4hds44f

co:

- vlastní 2x
- a/a









Spis.zn.: **13838/SÚ/13/Geb**  
Č.j.: 16970/SÚ/13  
Vyřizuje: Geberová Jana, kl.762  
Spisový znak: 280.13  
Skartační znak: A/20

Karlovy Vary, dne 4.12.2013

## VEŘEJNÁ VYHLÁŠKA ROZHODNUTÍ STAVEBNÍ POVOLENÍ

### Výroková část:

Úřad územního plánování a stavební úřad Magistrátu města Karlovy Vary, jako speciální stavební úřad příslušný podle § 16 odst. 1 a § 40 odst. 4 písm. a) zákona č. 13/1997 Sb., o pozemních komunikacích, ve znění pozdějších předpisů (dále jen "zákon o pozemních komunikacích") a § 15 odst. 1, písm. c) zákona č. 183/2006 Sb., o územním plánování a stavebním řádu (stavební zákon), ve znění pozdějších předpisů (dále jen "stavební zákon"), ve stavebním řízení přezkoumal podle § 108 až 114 stavebního zákona žádost o stavební povolení, kterou dne 30.9.2013 podalo

**Statutární město Karlovy Vary, zastoupené ing. Danielelem Riedlem, vedoucím odboru rozvoje a investic Magistrátu města Karlovy Vary, IČO 254657, Moskevská 21, 360 01 Karlovy Vary, které zastupuje Woring s.r.o., Zuzana Voříšková, jednatelka společnosti, IČO 29159342, Na Roudné 93, 301 00 Plzeň**

(dále jen "stavebník"), a na základě tohoto přezkoumání:

- I. **Vydává** podle § 115 stavebního zákona a § 18c vyhlášky č. 503/2006 Sb., o podrobnější úpravě územního rozhodování, územního opatření a stavebního řádu

### s t a v e b n í   p o v o l e n í

na stavbu:

**Karlovy Vary - revitalizace kolem Hlávkovy ulice**

(dále jen "stavba") na pozemcích parc. č. 482/2, 492/1, 492/3, 492/5, 492/6, 492/7, 492/8, 1443/1, 1519, 1520, 1719, 1720 v katastrálním území Stará Role.

Stavba obsahuje:

Rekonstrukci místní komunikace funkční skupiny C (obslužná komunikace) na funkční skupinu D1 (obytná zóna) za účelem zvýšení bezpečnosti silničního provozu, zvýšení počtu parkovacích stání a snížení negativních dopadů dopravy na životní prostředí. Jsou řešeny ulice Hlávkova a Smetanova.

Bude provedena kompletní výměna vrstev vozovky a výstavba zklidňujících prvků dle TP 103.

Směrové vedení je zachováno stávající. Niveleta v principu respektuje stávající stav z důvodu zachování úrovně stávajících vjezdů k sousedním nemovitostem.

Vozovka je navržena s povrchem z asfaltového betonu, pouze v místě napojení na Dvořákovu, Svobodovu a Školní ulici je povrch v trase průběžného chodníku navržen ze zámkové betonové dlažby.

V rámci stavby dojde k úpravě oplocení na rozhraní pozemků p.č. 482/4 a 492/3 v délce 35 m.

Princip odvodnění se realizací stavby nemění, dešťové vody budou odváděny do stávající kanalizace. Dojde pouze ke změně polohy a počtu vpustí nacházejících se v kolizní poloze s ohledem na rozsah stávající vozovky a zklidňujících prvků. Stávající kanalizační šachty zůstanou zachovány. Trativody odvodňující konstrukci vozovky budou zaústěny do stávajících kanalizačních šachet.

Bude provedeno nové svislé a vodorovné dopravní značení.

Zařízení staveniště dle projektové dokumentace ZOV.

## **II. Stanoví podmínky pro provedení stavby:**

1. Stavba bude provedena podle projektové dokumentace ověřené ve stavebním řízení, kterou vypracovala firma Woring, s.r.o., Na Roudné 93, 301 00 Plzeň, Ing. Lukáš Pánek, ČKAIT 0201916.
2. Případné změny nesmí být provedeny bez předchozího povolení speciálního stavebního úřadu.
3. Stavebník oznámí speciálnímu stavebnímu úřadu termín zahájení stavby.
4. Stavebník oznámí speciálnímu stavebnímu úřadu tyto fáze výstavby pro kontrolní prohlídky stavby:
5. Závěrečná kontrolní prohlídka po dokončení stavby.
6. Stavba bude dokončena do 2 let ode dne nabytí právní moci tohoto rozhodnutí.
7. Stavba bude prováděna stavebním podnikatelem.
8. Před zahájením stavby oznámí stavebník stavebního podnikatele stavebnímu úřadu a doloží výpis z obchodního rejstříku, popř. živnostenský list a prohlášení stavbyvedoucího, že bude vykonávat dozor nad prováděním stavby.
9. Na stavbě bude veden řádný stavební deník (§157, odst. 1 stavebního zákona).
10. Stavbu smí provádět pouze oprávněná právnická nebo fyzická osoba.
11. Pro provedení stavby budou použity k trvalému zabudování jen takové výrobky, které splňují technické požadavky dle zákona č. 22/1997 Sb. o technických požadavcích na výrobky.
12. Před zahájením výkopových prací si stavebník zajistí vytyčení všech stávajících sítí technického vybavení u orgánu nebo organizací k tomu oprávněných a zabezpečí jejich ochranu. Zahájení zemních prací oznámí 15 dnů předem správcům dotčených sítí a bude se řídit jejich pokyny. Před zakrytím-záhozem musí být bezpodmínečně vyzváni zástupci správců inž.sítí k provedení kontroly těchto zařízení. K záhozu je nutné mít písemný souhlas správců dotčených sítí, který musí být předložen při závěrečné kontrolní prohlídce v rámci žádosti o kolaudační souhlas. Zejména je nutné doložit doklady o křížení a souběhu vč. způsobu napojení na stávající inž.sítě. Pokyny správců sítí k jejich ochraně investor obdržel a je povinen se jimi řídit (č.j. a datum vydání jsou uvedeny v odůvodnění tohoto rozhodnutí)
13. Veškeré nakládání s odpady musí být v souladu se zákonem č. 185/2001 Sb. o odpadech a změnách některých dalších zákonů. Při závěrečné kontrolní prohlídce v rámci žádosti o kolaudační souhlas požadujeme doložit, zda bylo se vzniklými odpady naloženo v souladu s § 16 odst. 1 písm. c) zákona, tj. předání oprávněné osobě podle § 12 odst. 3 zákona (např. faktury, vážní lístky, evidenční listy přepravy nebezpečných odpadů po území ČR, atd.).
14. Provedení stavby musí vyhovovat vyhl.č. 398/2009 Sb. O obecných technických požadavcích, zabezpečujících užívání staveb osobami s omezenou schopností pohybu a orientace.
15. Budou zachovány všechny stávající vjezdy a vstupy.
16. V průběhu realizace stavby musí být plněny podmínky, uvedené ve vyjádřeních a stanoviscích, které vydali:
  - a) Magistrát města Karlovy Vary odbor životního prostředí dne 16.8.2013, zn. 3077/OŽP/13 a dne 2.10.2013, zn. 3960/OŽP/13 – odnětí ZPF:

V rámci stavby musí být účinně chráněna veškerá v okolí rostoucí zeleň (nadzemní i podzemní část) – vč. respektování ČSN DIN 18920 (839061).

V rámci provádění výkopových prací musí být dodržena minimální vzdálenost mezi hranou výkopu a kmenem okolních stromů nejméně 2 m, u dřevin o obvodu kmene ve výši 130 cm nad zemí větším než 80 cm musí být tato vzdálenost nejméně 3 m.

Požadujeme, aby byl zástupce našeho odboru přizván spolu se zástupcem Správy lázeňských parků Karlovy Vary k zahájení stavby. V rámci této pochůzky budou dány detailní podmínky ochrany stávající zeleně.

Investor je povinen zajistit oddělenou skřívku kulturních vrstev půdy na celé odnímané ploše (122 m<sup>2</sup>).

Na základě projektové dokumentace provede vytyčení hranic pozemku dotčeného odnětím.

Termín zahájení prací stanoví tak, aby nedocházelo ke škodám na porostech. Před zahájením stavby bude na vlastní náklad provedena odděleně skřívka ornice v plné mocnosti orničního profilu z odnímané plochy pozemku p.č. 482/4 v k.ú. Stará Role. Skřívka bude provedena v mocnostech uvedených v bilanci skřívky kulturních vrstev půdy. Celkový objem skryté ornice činí cca 24 m<sup>3</sup>. Tuto bilanci skřívky a její plochy je však možné upřesnit na základě zpřesnění vyplývajícího z podkladů určených pro vydání rozhodnutí podle zvláštních předpisů (stavebního zákona). Skrytá ornice bude deponována na parcele p.č. 482/4 v k.ú. Stará Role. Ornice zde bude uložena do figur a ošetřována tak, aby nedocházelo k jejímu zcizení, znehodnocování stavební činností, erozí a zaplevelováním. Bezprostředně po ukončení stavby bude skrytá ornice rozprostřena na části nezastavěné plochy výše uvedeného pozemku k ozelenění pásů podél komunikace.

O činnostech souvisejících se skřívkou, přemístěním, rozprostřením, uložením, ochranou a ošetřováním skrývaných kulturních vrstev půdy bude vedena řádná evidence (pracovní deník), v níž budou uvedeny všechny skutečnosti rozhodné pro posouzení správnosti, úplnosti a účelnosti využívání těchto zemín v souladu s § 10 odst. 2 vyhlášky MŽP ČR č. 13/1994 Sb.

Budou provedena taková opatření, která zamezí úniku pevných, kapalných a plyných látek, poškozujících zemědělský půdní fond a jeho vegetační kryt.

Za odnětí pro rekonstrukci místní komunikace na části p.p.č. 482/4 v k.ú. Stará Role bude v souladu s § 11 odst. 1, písm. a) zákona předepsán samostatným rozhodnutím orgánu ochrany ZPF Magistrátu města Karlovy Vary odvod finančních prostředků.

Nejpozději do 1 měsíce od nabytí právní moci rozhodnutí stavebního úřadu předloží toto investor stavby orgánu ochrany ZPF spolu s potvrzením správnosti výpočtu tohoto odvodu, event. jeho aktualizaci a zároveň zažádá o jeho předepsání.

b) Magistrát města Karlovy Vary odbor dopravy dne 11.10.2013, zn. 17466/OD/13:

Odbor dopravy vyžaduje zachování všech stávajících vjezdů a vstupů na sousední nemovitosti, pokud s jejich vlastníky nebude dohodnuto jinak.

Místní komunikace nesmí být využívány pro technologické potřeby stavby mimo rozsah povolený zvláštním užíváním místních komunikací. Jakékoliv dotčení místní komunikace – zábery, výkopové práce, atd. podléhají povolení Magistrátu města Karlovy Vary, odboru dopravy ve smyslu ustanovení § 25 odst. 6, písm. c) zákona č. 13/1997 Sb.

c) HZS Karlovarského kraje Karlovy Vary dne 26.8.2013, č.j. HSKV-2195-2/2013-PCNP:

Každá změna proti schválené dokumentaci stavby musí být neodkladně projednána.

d) Magistrát města Karlovy Vary odbor technický dne 20.8.2013, zb. 1654/OT/13:

V celém časovém horizontu stavby zajistí stavba úklid místní komunikace dotčené stavbou.

Stávající veřejné osvětlení nesmí být poškozeno.

e) RWE Distribuční služby Karlovy Vary dne 16.11.2012, zn. 5000713573:

Za stavební činnosti se pro účely tohoto stanoviska považují všechny činnosti prováděné v ochranném pásmu plynárenského zařízení (tzn. i bezvýkopové technologie).

LF



Stavební činnosti v ochranném pásmu plynárenského zařízení je možné realizovat pouze při dodržení podmínek stanovených v tomto stanovisku. Nebudou-li tyto podmínky dodrženy, budou stavební činnosti, popř. úpravy terénu prováděné v ochranném pásmu plynárenského zařízení považovány dle § 68 odst. 6 zákona č. 670/2004 Sb. a zákona č. 458/2000 Sb. za činnost bez našeho předchozího souhlasu. Při každé změně projektu nebo stavby (zejména trasy navrhovaných inženýrských sítí) je nutné požádat o nové stanovisko k této změně.

Před zahájením stavební činnosti v ochranném pásmu plynárenských zařízení bude provedeno vytyčení plynárenských zařízení. Vytyčení provede příslušné regionální centrum. Bez vytyčení a přesného určení uložení plynárenského zařízení nesmí být stavební činnosti zahájeny. O provedeném vytyčení bude sepsán protokol.

Bude dodržena ČSN 73 6005, ČSN 73 3050, TPG 702 04 – tab. 8, zákon č. 458/2000 Sb., ve znění pozdějších předpisů, případně další předpisy související s uvedenou stavbou.

Pracovníci provádějící stavební činnosti budou prokazatelně seznámeni s polohou plynárenského zařízení, rozsahem ochranného pásma a těmito podmínkami.

Při provádění stavební činnosti v ochranném pásmu plynárenského zařízení je investor povinen učinit taková opatření, aby nedošlo k poškození plynárenského zařízení nebo ovlivnění jeho bezpečnosti a spolehlivosti jeho provozu. Nebude použito nevhodného nářadí, zemina bude těžena pouze ručně bez použití pneumatických, elektrických, bateriových a motorových nářadí.

Odkryté plynárenské zařízení bude v průběhu nebo při přerušení stavební činnosti řádně zabezpečeno proti jeho poškození.

V případě použití bezvýkopových technologií (např. protlaku) bude před zahájením stavební činnosti provedeno obnažení plynárenského zařízení v místě křížení.

Neprodleně oznámit každé i sebemenší poškození plynárenského zařízení (vč. izolace, signálního vodiče, výstražné folie, atd.).

Před provedením zásypu výkopu v ochranném pásmu plynárenského zařízení bude provedena kontrola dodržení podmínek stanovených pro stavební činnosti v ochranných pásmech plynárenského zařízení a kontrola plynárenského zařízení. Kontrolu provede příslušné regionální centrum. Povinnost kontroly se vztahuje i na plynárenská zařízení, která nebyla odhalena. O provedené kontrole bude sepsán protokol. Bez kontroly nesmí být plynárenské zařízení zasypáno.

Plynárenské zařízení bude před zásypem výkopu řádně podsypáno a obsypáno těženým pískem, zhutněno a bude osazena výstražná folie žluté barvy, vše v souladu s ČSN EN 12007-1-4, TPG 702 01, TPG 702 04.

Neprodleně po skončení stavební činnosti budou řádně osazeny všechny poklopy a nadzemní prvky plynárenského zařízení.

Poklopy uzávěrů a ostatních armatur plynárenského zařízení vč. hlavního uzávěru plynu (HUP) na odběrném plynovém zařízení udržovat stále přístupné a funkční po celou dobu trvání stavební činnosti.

Případné zřizování stavenišť, skladování materiálů, stavebních strojů apod. bude realizováno mimo ochranné pásmo plynárenského zařízení (není-li ve stanovisku uvedeno jinak).

Bude zachována hloubka uložení plynárenského zařízení (není-li ve stanovisku uvedeno jinak).

Při použití nákladních vozidel, stavebních strojů a mechanismů zabezpečit případný přejezd přes plynárenské zařízení uložním panelů v místě přejezdu.

Pro objekty zařízení staveniště platí zákon č. 670/2004 Sb. – tyto objekty mohou být zřízeny ve vzdálenosti min. 10 m od trasy plynovodu. Stavební buňky musí být postaveny na blocích.

Jakékoliv porušení plynárenského zařízení neprodleně hlásit na odbor dispečinku.

- f) Telefónica Czech Republic, a.s. Karlovy Vary dne 16.11.2012, č.j. 197029/12:

**Podmínky ochrany SEK společnosti „Telefónica Czech Republic“**

Obecná ustanovení

Stavebník, nebo jím pověřená třetí osoba, je povinen při provádění jakýchkoliv činností, zejména stavebních nebo jiných prací, při odstraňování havárií a projektování staveb, řídit se platnými právními předpisy, technickými a odbornými normami (včetně

doporučených), správnou praxí v oboru stavebnictví a technologickými postupy a učinit veškerá opatření nezbytná k tomu, aby nedošlo k poškození nebo ohrožení sítě elektronických komunikací ve vlastnictví společnosti „Telefónica Czech Republic“ a je výslovně srozuměn s tím, že SEK jsou součástí veřejné komunikační sítě, jsou zajišťovány ve veřejném zájmu a jsou chráněny právními předpisy. Ochranné pásmo podzemního komunikačního vedení činí 1,5 m po stranách krajního vedení.

Při jakékoliv činnosti v blízkosti vedení SEK je stavebník, nebo jím pověřená třetí osoba, povinen respektovat ochranné pásmo PVSEK a NVSEK tak, aby nedošlo k poškození nebo zamezení přístupu k SEK. Při křížení nebo souběhu činností se SEK je povinen řídit se platnými právními předpisy, technickými a odbornými normami (včetně doporučených), I. správnou praxí v oboru stavebnictví a technologickými postupy. Při jakékoliv činnosti ve vzdálenosti nejméně 1,5 m od krajního vedení vyznačené trasy PVSEK je povinen nepoužívat mechanizačních prostředků a nevhodného nářadí.

Pro případ porušení kterékoliv z povinností stavebníka, nebo jím pověřené třetí osoby, založené „Podmínkami ochrany SEK společnosti „Telefónica Czech Republic“, je stavebník, nebo jím pověřená třetí osoba, odpovědný za veškeré náklady a škody, které společnosti „Telefónica Czech Republic“ vzniknou porušením jeho povinností.

II. Součinnost stavebníka při činnostech v blízkosti SEK

Započetí činnosti je stavebník, nebo jím pověřená třetí osoba, povinen oznámit POS. Oznámení dle předchozí věty je povinen učinit elektronicky, či telefonicky na telefonní číslo shora uvedené, přičemž takové oznámení bude obsahovat číslo Vyjádření, k němuž se vztahují tyto podmínky.

Před započatím zemních prací či jakékoliv jiné činnosti je stavebník, nebo jím pověřená třetí osoba, povinen zajistit vyznačení trasy PVSEK na terénu dle polohopisné dokumentace. S vyznačenou trasou PVSEK prokazatelně seznámí všechny osoby, které budou, anebo by mohly činnosti provádět.

Stavebník, nebo jím pověřená třetí osoba, je povinen upozornit jakoukoliv třetí osobu, jež bude provádět zemní práce, aby zjistila nebo ověřila stranovou a hloubkovou polohu PVSEK příčnými sondami, a je srozuměn s tím, že možná odchylka uložení středu trasy PVSEK, stranová i hloubková, činí +/- 30 cm mezi skutečným uložením PVSEK a polohovými údaji ve výkresové dokumentaci.

Při provádění zemních prací v blízkosti PVSEK je stavebník, nebo jím pověřená třetí osoba, povinen postupovat tak, aby nedošlo ke změně hloubky uložení nebo prostorového uspořádání PVSEK. Odkryté PVSEK je stavebník, nebo jím pověřená třetí osoba, povinen zabezpečit proti prověšení, poškození a odcizení.

Při zjištění jakéhokoliv rozporu mezi údaji v projektové dokumentaci a skutečností je stavebník, nebo jím pověřená třetí osoba, povinen bez zbytečného odkladu zastavit práce a zjištění rozporu oznámit POS a v přerušených pracích pokračovat teprve poté, co od POS prokazatelně obdržel souhlas k pokračování v přerušených pracích.

V místech, kde PVSEK vystupuje ze země do budovy, rozvaděče, na sloup apod. je stavebník, nebo jím pověřená třetí osoba, povinen vykonávat zemní práce se zvýšenou mírou opatrnosti s ohledem na ubývající krytí nad PVSEK. Výkopové práce v blízkosti sloupů NVSEK je povinen provádět v takové vzdálenosti, aby nedošlo k narušení jejich stability, to vše za dodržení platných právních předpisů, technických a odborných norem (včetně doporučených), správné praxi v oboru stavebnictví a technologických postupů.

Při provádění zemních prací, u kterých nastane odkrytí PVSEK, je povinen stavebník, nebo jím pověřená třetí osoba před zakrytím PVSEK vyzvat POS ke kontrole. Zához je oprávněn provést až poté, kdy prokazatelně obdržel souhlas POS.

Stavebník, nebo jím pověřená třetí osoba, není oprávněn manipulovat s kryty kabelových komor a vstupovat do kabelových komor bez souhlasu společnosti „Telefónica Czech Republic“.

Stavebník, nebo jím pověřená třetí osoba, není oprávněn trasu PVSEK mimo vozovku přejíždět vozidly nebo stavební mechanizací, a to až do doby, než PVSEK řádně zabezpečí proti mechanickému poškození. Stavebník, nebo jím pověřená třetí osoba, je povinen projednat s POS způsob mechanické ochrany trasy PVSEK. Při přepravě vysokého nákladu nebo mechanizace pod trasou NVSEK je stavebník, nebo jím pověřená třetí osoba, povinen respektovat výšku NVSEK nad zemí.

Stavebník, nebo jím pověřená třetí osoba, není oprávněn na trase *PVSEK* (včetně ochranného pásma) jakkoliv měnit niveletu terénu, vysazovat trvalé porosty ani měnit rozsah a konstrukci zpevněných ploch (např. komunikací, parkovišť, vjezdů aj.).

Stavebník, nebo jím pověřená třetí osoba, je povinen manipulační a skladové plochy zřizovat v takové vzdálenosti od *NVSEK*, aby činnosti na/v manipulačních a skladových plochách nemohly být vykonávány ve vzdálenost menší než 1m od *NVSEK*.

Stavebník, nebo jím pověřená třetí osoba, je povinen obrátit se na *POS* v průběhu stavby, a to ve všech případech, kdy by i nad rámec těchto „Podmínek ochrany *SEK* společnosti „*Telefónica Czech Republic*“ mohlo dojít ke střetu stavby se *SEK*.

Stavebník, nebo jím pověřená třetí osoba, není oprávněn užívat, přemísťovat a odstraňovat technologické, ochranné a pomocné prvky *SEK*.

Stavebník, nebo jím pověřená třetí osoba, není oprávněn bez předchozího projednání s *POS* jakkoliv manipulovat s případně odkrytými prvky *SEK*, zejména s ochrannou skříňí optických spojek, optickými spojkami, technologickými rezervami či jakýmkoliv jiným zařízením *SEK*. Stavebník, nebo jím pověřená třetí osoba, je výslovně srozuměn s tím, že technologická rezerva představuje několik desítek metrů kabelu stočeného do kruhu a ochranou optické spojky je skříň o hraně cca 1m.

Stavebník, nebo jím pověřená třetí osoba, je povinen každé poškození či krádež *SEK* ihned, nejpozději však do 24 hodin od okamžiku zjištění takové skutečnosti, oznámit *POS*. Stavebník, nebo jím pověřená třetí osoba, je povinen oznámení učinit na poruchové službě společnosti „*Telefónica Czech Republic*“, s telefonním číslem 800 184 084, pro oblast Praha lze užít telefonní číslo 241 400 500.

### III. Práce v objektech a odstraňování objektů

Stavebník, nebo jím pověřená třetí osoba, je povinen před zahájením jakýkoliv prací v objektu, kterými by mohl ohrozit stávající *SEK*, prokazatelně kontaktovat *POS* a zajistit u společnosti „*Telefónica Czech Republic*“ bezpečné odpojení *SEK* a bude-li to vyžadovat ochrana stávající *SEK*, je stavebník, nebo jím pověřená třetí osoba, povinen zabezpečit dočasné, případně trvalé přeložení *SEK*.

Při provádění činností v objektu je stavebník, nebo jím pověřená třetí osoba, povinen v souladu s právními předpisy, technickými a odbornými normami (včetně doporučených), správnou praxí v oboru stavebnictví a technologickými postupy provést mimo jiné průzkum vnějších i vnitřních vedení *SEK* na omítce i pod ní.

### IV. Součinnost stavebníka při přípravě stavby

Pokud by činností stavebníka, nebo jím pověřené třetí osoby, k níž je třeba povolení správního orgánu dle zvláštního právního předpisu, mohlo dojít k ohrožení či omezení *SEK*, je stavebník, nebo jím pověřená třetí osoba, povinen kontaktovat *POS* a předložit zakreslení *SEK* do příslušné dokumentace stavby (projektové, realizační, koordinační atp.). V případě, že pro činnosti stavebníka, nebo jím pověřené třetí osoby, není třeba povolení správního orgánu dle zvláštního právního předpisu, je stavebník, nebo jím pověřená třetí osoba, povinen předložit zakreslení trasy *SEK* i s příslušnými kótami do zjednodušené dokumentace (katastrální mapa, plánec), ze které bude zcela patrná míra dotčení *SEK*.

Při projektování stavby, rekonstrukce či přeložky vedení a zařízení silových elektrických sítí, elektrických trakcí vlaků a tramvají, nejpozději však před zahájením správního řízení ve věci povolení stavby, rekonstrukce či přeložky vedení a zařízení silových elektrických sítí, elektrických trakcí vlaků a tramvají, je stavebník, nebo jím pověřená třetí osoba, povinen kontaktovat *POS*, předat dokumentaci stavby a výpočet nebezpečných a rušivých vlivů (včetně návrhu opatření) ke kontrole. Stavebník, nebo jím pověřená třetí osoba, není oprávněn do doby, než obdrží od *POS* vyjádření o správnosti výpočtu nebezpečných a rušivých vlivů, jakož i vyjádření k návrhu opatření, zahájit činnost, která by mohla způsobit ohrožení či poškození *SEK*. Způsobem uvedeným v předchozí větě je stavebník, nebo jím pověřená třetí osoba, povinen postupovat také při projektování stavby, rekonstrukce či přeložky produktovodů s katodovou ochranou.

Při projektování stavby, při rekonstrukci, která se nachází v ochranném pásmu radiových tras společnosti „*Telefónica Czech Republic*“ a překračuje výšku 15 m nad zemským povrchem, a to včetně dočasných objektů zařízení staveniště (jeřáby, konstrukce, atd.), nejpozději však před zahájením správního řízení ve věci povolení takové stavby, je



stavebník nebo jím pověřená třetí osoba, povinen kontaktovat POS za účelem projednání podmínek ochrany těchto radiových tras.

Pokud se v zájmovém území stavby nachází podzemní silnoproudé vedení (NN) společnosti „Telefónica Czech Republic“ je stavebník, nebo jím pověřená třetí osoba, před zahájením správního řízení ve věci povolení správního orgánu k činnosti stavebníka, nebo jím pověřené třetí osoby, nejpozději však před zahájením stavby, povinen kontaktovat POS.

Pokud by budované stavby (produktovody, energovody aj.) svými ochrannými pásmy zasahovaly do prostoru stávajících tras a zařízení SEK, či do jejich ochranných pásem, je stavebník, nebo jím pověřená třetí osoba, povinen realizovat taková opatření, aby mohla být prováděna údržba a opravy SEK, a to i za použití otevřeného plamene a podobných technologií.

#### V. Přeložení SEK

V případě nutnosti přeložení SEK nese stavebník, který vyvolal překládku nadzemního nebo podzemního vedení SEK, náklady nezbytné úpravy dotčeného úseku SEK, a to na úrovni stávajícího technického řešení.

Stavebník, nebo jím pověřená třetí osoba, je povinen bez zbytečného odkladu poté, kdy zjistí potřebu přeložení SEK, nejpozději však před počátkem zpracování projektu stavby, která vyvolala nutnost přeložení SEK, kontaktovat POS za účelem projednání podmínek přeložení SEK.

Stavebník, nebo jím pověřená třetí osoba, je povinen uzavřít se společností „Telefónica Czech Republic“ „Smlouvu o provedení vynucené překládky SEK“.

#### VI. Křížení a souběh se SEK

Stavebník nebo jím pověřená třetí osoba, je výslovně srozuměn s tím, že v případě, kdy hodlá umístit stavbu sjezdu či vjezdu, je povinen stavbu sjezdu či vjezdu umístit tak, aby metalické kabely SEK nebyly umístěny v hloubce menší jak 0,6 m a optické nebyly umístěny v hloubce menší jak 1 m. V opačném případě je stavebník, nebo jím pověřená osoba, povinen kontaktovat POS.

Stavebník, nebo jím pověřená třetí osoba, je povinen v místech křížení technické infrastruktury se SEK ukládat ostatní sítě technické infrastruktury tak, aby tyto byly umístěny výhradně pod SEK, přičemž SEK je povinen uložit do chráničky s přesahem minimálně 1 m na každou stranu od bodu křížení. Chráničku je povinen utěsnit a zamezit vnikání nečistot.

Stavebník, nebo jím pověřená třetí osoba, je povinen v místech křížení PVSEK s pozemními komunikacemi, parkovacími plochami, vjezdy atp. ukládat PVSEK v zákonnými předpisy stanovené hloubce a chránit PVSEK chráničkami s přesahem minimálně 0,5 m na každou stranu od hrany křížení. Chráničku je povinen utěsnit a zamezit vnikání nečistot.

Stavebník, nebo jím pověřená třetí osoba, je povinen základy (stavby, opěrné zdi, podezdívky apod.) umístit tak, aby dodržel minimální vodorovný odstup 1,5 m od krajního vedení PVSEK.

Stavebník, nebo jím pověřená třetí osoba, není oprávněn trasy PVSEK znepřístupnit (např. zabetonováním).

Stavebník, nebo jím pověřená třetí osoba, je při křížení a souběhu stavby nebo sítí technické infrastruktury s kabelovodem povinen zejména:

- v případech, kdy plánované stavby nebo trasy sítí technické infrastruktury budou umístěny v blízkosti kabelovodu ve vzdálenosti menší než 2 m nebo při křížení kabelovodu ve vzdálenosti menší než 0,5 m nad nebo kdekoli pod kabelovodem, předložit POS a následně s POS projednat zakreslení v příčných řezech
- do příčného řezu zakreslit také profil kabelové komory v případě, kdy jsou sítě technické infrastruktury či stavby umístěny v blízkosti kabelové komory ve vzdálenosti kratší než 2 m
- neumísťovat nad trasou kabelovodu v podélném směru sítí technické infrastruktury
- předložit POS vypracovaný odborný statický posudek včetně návrhu ochrany tělesa kabelovodu pod stavbou, ve vjezdu nebo pod zpevněnou plochou
- nezakrývat vstupy do kabelových komor, a to ani dočasně
- projednat, nejpozději ve fázi projektové přípravy, s POS jakékoliv výkopové práce, které



by mohly být vedeny v úrovni či pod úrovní kabelovodu nebo kabelové komory

- projednat s POS veškeré případy, kdy jsou trajektorie podvrtné a protlaků ve vzdálenosti bližší než 1,5 m od kabelovodu.

**Zkratky:** „Telefónica Czech Republic“ – Telefónica Czech Republic, a.s., SEK – síť elektronických komunikací, POS – pracovník ochrany sítě, NVSEK – nadzemní vedení sítě elektronických komunikací, PVSEK podzemní vedení sítě elektronických komunikací.

- g) VaK Karlovy Vary, a.s. dne 11.12.2012, č.j. 1212 a dne 6.9.2013, č.j. 7181/220/13/Še:  
Před zahájením prací bude stávající vodovodní a kanalizační zařízení v místě stavby vytyčeno pracovníky příslušných provozů.  
Zahájení prací bude v předstihu oznámeno na provoz vodovodů a kanalizace a práce budou řízeny dle jejich dispozic a požadavků.  
Upozorňujeme, provoz vodovodů si před zahájením oprav komunikací provede kontrolu, event. výměnu nebo opravu uzavíracích ventilů na přípojkách pro objekty a na odbočkách, šoupat a hydrantů na vodovodu.  
Rovněž provoz kanalizace si před zahájením prací provede kamerovou prohlídku kanalizace a následně její případnou opravu.  
Při realizaci stavby nesmí dojít k výrazným změnám v krytí stávajících inženýrských sítí.  
Veškeré poklopy na našem zařízení budou upraveny na novou niveletu terénu.  
Trativody odvádějící vody z konstrukčních vrstev komunikací budou zaústěny do kanalizačních šachet cca 50 cm nade dnem a s přesahem 5 cm od stěny, aby z těchto vod bylo možné odebírat vzorky.  
V případě, že bude zjištěno, že trativody neodvádějí pouze vody z konstrukčních vrstev komunikací, ale i z širšího okolí, budou trativody od našeho kanalizačního systému odpojeny.  
Uliční vpusti doporučujeme bez koše na zachycení nečistot a opatřit je usazovacím prostorem.  
Obrubníky nutno situovat mimo stávající armatury na vodovodním potrubí a revizní šachty na kanalizaci.  
Při situování drobných staveb, výsadbě stromů, umístění oplocení apod. požadujeme respektovat ochranné pásmo vodovodu a kanalizace, které je min. 1,5 m od líce potrubí na obě strany (u potrubí do průměru 500 mm) a min. 2,5 m od líce potrubí na obě strany (u potrubí nad průměr 500 mm). U vodovodních a kanalizačních řadů o průměru nad 200 mm včetně, jejichž dno je uloženo v hloubce větší, než 2,5 m pod upraveným povrchem, se vzdálenosti od vnějšího líce zvyšují o 1,0 m.  
Při případném souběhu a křížení s naším zařízením nutno ČSN 73 6505 Prostorové uspořádání sítí technického vybavení.
- h) ČEZ Distribuce, a.s. Děčín dne 16.11.2012, zn. 0100112621:  
*v ochranném pásmu podzemního vedení je zakázáno:*  
zřizovat bez souhlasu vlastníka těchto zařízení stavby či umísťovat konstrukce a jiná podobná zařízení, jakož uskladňovat hořlavé a výbušné látky,  
provádět bez souhlasu vlastníka zemní práce,  
provádět činnosti, které by mohly ohrozit spolehlivost a bezpečnost provozu těchto zařízení nebo ohrozit život, zdraví či majetek osob,  
provádět činnosti, které by znemožňovaly nebo podstatně znesnadňovaly přístup k těmto zařízením,  
vysazovat trvalé porosty a přejíždět vedení těžkými mechanizmy.  
Pokud stavba nebo stavební činnost zasahuje do ochranného pásma podzemního vedení, je třeba požádat o písemný souhlas vlastníka nebo provozovatele tohoto zařízení.  
*V ochranných pásmech je třeba dále dodržovat následující podmínky:*  
Dodavatel prací musí před zahájením prací zajistit vytyčení podzemního zařízení a prokazatelně seznámit pracovníky, jichž se to týká, s jejich polohou a upozornit na odchylky od výkresové dokumentace.  
Výkopové práce do vzdálenosti 1 metr od osy (krajního) kabelu musí být prováděny ručně. V případě provedení sond (ručně) může být tato vzdálenost snížena na 0,5 metru.

Zemní práce musí být prováděny v souladu s ČSN 73 3050 (zemní práce) a při zemních pracích musí být dodržena vyhláška č. 324/90 Sb.

Místa křížení a souběhy ostatních zařízení se zařízeními energetiky musí být vyprojektovány a provedeny zejména dle ČSN 73 6005, ČSN 33 3300, ČSN 33 3301, ČSN 34 1050 a ČSN 33 2000-2-52.

Dodavatel prací musí oznámit příslušnému provoznímu útvaru ČEZ Distribuce, a.s. zahájení prací minimálně 3 pracovní dny předem.

Při potřebě přejíždění trasy podzemních vedení vozidla nebo mechanismy je třeba po dohodě s provozovatelem provést dodatečnou ochranu proti mechanickému poškození. Je zakázáno manipulovat s obnaženými kabely pod napětím. Odkryté kabely musí být za vypnutého stavu řádně vyvěšeny, chráněny proti poškození a označeny výstražnou tabulkou dle ČSN 34 3510.

Před záhozem kabelové trasy musí být provozovatel kabelu (příslušný provozní útvar ČEZ Distribuce, a.s.) vyzván ke kontrole uložení. Pokud tato organizace provádějící zemní práce neprovede, vyhrazuje si ČEZ Distribuce, a.s. právo nechat inkriminované místo znovu odkrýt.

Při záhozu musí být zemina pod kabely řádně udusána, kabely zapískovány a provedeno krytí proti mechanickému poškození.

Bez předchozího souhlasu je zakázáno snižovat nebo zvyšovat vrstvu zeminy nad kabelem.

Každé poškození zařízení ČEZ Distribuce, a.s. musí být okamžitě nahlášeno příslušnému provoznímu útvaru.

Ukončení stavby musí být neprodleně ohlášeno příslušnému provoznímu útvaru.

i) UPC ČR s.r.o. Praha dne 16.11.2012, zn. A4281/2012:

bude respektováno ustanovení § 102 zákona č. 127/2005 Sb. o zákazu provádění zemních prací, zřizování staveb či umísťování konstrukcí a vysazování trvalých porostů v ochranném pásmu komunikačního vedení bez předchozího souhlasu vlastníka vedení zahájení zemních prací v ochranném pásmu PVVKS stavebník minimálně 14 dní a v případě nutnosti přerušení provozu PVVKS min. 21 dní předem prokazatelně oznámí naší společnosti

stavebník zajistí vytyčení a vyznačení PVVKS na místě stavby

pracovníci stavebníka provádějící zemní práce budou prokazatelně seznámeni s vytyčením PVVKS a budou prokazatelně poučeni o povinnosti provádět zemní práce v ochranném pásmu PVVKS (1,5 m od krajního vedení na obě strany) ručně bez použití mechanizačních prostředků nebo nevhodných nástrojů a nářadí, a s nejvyšší opatrností při křížení nebo souběhu s PVVKS budou dodrženy podmínky ČSN 73 6005 – „Prostorové uspořádání sítí technického vybavení“ a související normy ČSN 33 2160 – Ochrana sdělovacích vedení

odkryté vedení TKR stavebník na vlastní náklady řádně zabezpečí proti prověšení, poškození či odcizení, a to i třetí osobou

dojde-li k odkrytí PVVKS, bude postupováno tak, aby nedošlo ke změně hloubky uložení nebo prostorového uspořádání PVVKS a způsob ochrany kabelů PVVKS či manipulace s nimi stavebník před vlastním provedením projedná a schválí se zástupcem naší společnosti

při zjištění rozporu mezi vytyčením/údaji o poloze PVVKS a skutečností či při jejím narušení stavebník zastaví stavební činnost a neprodleně informuje pracovníka UPC ČR, příp. její servisní organizace – tím není dotčena trestní či hmotná odpovědnost stavebníka za způsobené škody. V pracích lze pokračovat až po projednání a schválení dalšího postupu.

v případě narušení či vynuceném přerušení optického kabelu PVVKS stavebník uhradí jeho výměnu v celé délce mezi nejbližšími kabelovými spojkami

před záhozem musí být k prohlídce stavu PVVKS stavebníkem pozván zástupce naší společnosti, který sepsáním protokolu potvrdí souhlas se záhozem odkrytého vedení TKR

stavebník nebude provádět práce bez splnění výše uvedených požadavků, které podmiňují platnost tohoto souhlasu

pracovníci stavebníka provádějící zemní práce zhutní zeminu pod vedením TKR a to uloží před záhozem do pískového lože, vedení bude mechanicky chráněno (cihla, zákrytové desky, další zához proveden tříděnou zeminou), cca 30 cm pod definitivním povrchem bude umístěna výstražná folie oranžové barvy.

17. Při stavbě budou dodržena ustanovení vyhlášky č. 104/1997Sb., kterou se provádí zákon o pozemních komunikacích, ve znění pozdějších předpisů, část pátá, upravující obecné technické požadavky na pozemní komunikace a ustanovení obsažená v příslušných normách, uvedených v této vyhlášce.
18. Budou zachovány všechny stávající vstupy a vjezdy, současně bude zajištěn bezpečný přístup po celou dobu výstavby.

### **III. Stanoví podmínky pro užívání stavby:**

1. Stavba může být užívána v souladu s § 122 stavebního zákona pouze na základě kolaudačního souhlasu. Souhlas vydává na žádost stavebníka příslušný stavební úřad. Pro vydání kolaudačního souhlasu stavebník opatří závazná stanoviska dotčených orgánů k užívání stavby vyžadovaná zvláštními právními předpisy. Pokud je stavba předmětem evidence v katastru nemovitostí, zajistí stavebník geometrický plán.
2. K žádosti o kolaudační souhlas předloží stavebník v souladu s Obecně závaznou vyhláškou Města Karlovy Vary č. 5/2006 potvrzení firmy pověřené správou digitální technické mapy města (fa Kellner, Závodu míru 578, Karlovy Vary) o předání skutečného zaměření stavby.
3. K žádosti o kolaudační souhlas přiloží stavebník stanovení místní úpravy provozu na pozemních komunikacích (dopravní značení) ve smyslu ustanovení § 77 zákona č. 361/2000 Sb. o provozu na pozemních komunikacích, které vydá Magistrát města Karlovy Vary odbor dopravy.

Účastníci řízení, na něž se vztahuje rozhodnutí správního orgánu:

Statutární město Karlovy Vary, zastoupené ing. Danielem Riedlem, vedoucím odboru rozvoje a investic Magistrátu města Karlovy Vary, Moskevská 21, 360 01 Karlovy Vary.

### **Odůvodnění:**

Dne 30.9.2013 podal stavebník žádost o vydání stavebního povolení na výše uvedenou stavbu, uvedeným dnem bylo zahájeno stavební řízení.

Speciální stavební úřad oznámil zahájení stavebního řízení známým účastníkům řízení a dotčeným orgánům. Současně podle ustanovení § 112 odst. 2 stavebního zákona upustil od ohledání na místě a ústního jednání, protože mu poměry staveniště byly dobře známy a žádost poskytovala dostatečné podklady pro posouzení stavby, a stanovil, že ve lhůtě do 10 dnů od doručení tohoto oznámení mohou účastníci řízení uplatnit své námitky a dotčené orgány svá stanoviska.

Speciální stavební úřad v provedeném stavebním řízení přezkoumal předloženou žádost z hledisek uvedených v § 111 stavebního zákona, projednal ji s účastníky řízení a s dotčenými orgány a zjistil, že jejím uskutečněním nebo užíváním nejsou ohroženy zájmy chráněné stavebním zákonem, předpisy vydanými k jeho provedení a zvláštními předpisy. Projektová dokumentace stavby splňuje obecné požadavky na výstavbu. Speciální stavební úřad v průběhu řízení neshledal důvody, které by bránily povolení stavby.

Stanoviska sdělili:

- j) Magistrát města Karlovy Vary, Úřad územního plánování a stavební úřad dne 22.10.2013, č.j. 13838a/SÚ/13/Pel – souhlas podle § 15, odst. 2 stavebního zákona;

- k) Magistrát města Karlovy Vary odbor životního prostředí dne 16.8.2013, zn. 3077/OŽP/13 – vyjádření, dne 16.9.2013, zn. 3862/OŽP/13 – doplněk č.1 a dne 2.10.2013, zn. 3960/OŽP/13 – odnětí ZPF – závazné stanovisko;
- l) Magistrát města Karlovy Vary odbor dopravy dne 11.10.2013, zn. 17466/OD/13 – stanovisko a dne 14.10.2013, č.j. 17467/OD/13-2 – úprava stávajících křižovek a připojení;
- m) HZS Karlovarského kraje Karlovy Vary dne 26.8.2013, č.j. HSKV-2195-2/2013-PCNP – koordinované závazné stanovisko;
- n) Policie ČR – DI Karlovy Vary dne 20.8.2013, č.j. KRPK-67322/ČJ-2013-190306 - souhlas;
- o) Ministerstvo zdravotnictví ČR Praha dne 14.8.2013, č.j. MZDR 26190/2013-2/OZD-ČIL-V souhlas, závazné stanovisko;
- p) Magistrát města Karlovy Vary odbor technický dne 20.8.2013, zb. 1654/OT/13 – stanovisko a dne 19.11.2012, č.vyj. 233/VO/12 – vyjádření;
- q) RWE Distribuční služby Karlovy Vary dne 16.11.2012, zn. 5000713573 – vyjádření;
- r) Telefónica Czech Republic, a.s. Karlovy Vary dne 16.11.2012, č.j. 197029/12 - vyjádření;
- s) VaK Karlovy Vary, a.s. dne 11.12.2012, č.j. 1212 a dne 6.9.2013, č.j. 7181/220/13/Še - vyjádření;
- t) ČEZ Distribuce, a.s. Děčín dne 16.11.2012, zn. 0100112621 – vyjádření;
- u) ČEZ Distribuce, a.s. Karlovy Vary dne 19.9.2013, zn. 153/1057775106 – souhlas;
- v) ČEZ ICT Services a.s. Praha, dne 16.11.2012, zn. 0200070025 – stanovisko;
- w) UPC ČR s.r.o. Praha dne 16.11.2012, zn. A4281/2012 – vyjádření;
- x) Karel Holoubek – Trade Trade Group a.s., o.z. Teplárna Karlovy Vary dne 26.11.2012 - vyjádření.

Speciální stavební úřad zajistil vzájemný soulad předložených závazných stanovisek dotčených orgánů vyžadovaných zvláštními předpisy a zahrnul je do podmínek rozhodnutí.

Speciální stavební úřad rozhodl, jak je uvedeno ve výroku rozhodnutí, za použití ustanovení právních předpisů ve výroku uvedených.

Účastníci řízení - další dotčené osoby:

Osoby s vlastnickými nebo jinými věcnými právy k sousedním pozemkům:

st. p. 124/23, 139, 275, 320/1, 320/2, 398/1, 398/2, 405, 436/1, 436/4, 444, 445, 448, 449, 451, 463, 464, 477, 479, 484, 506, 542, 548, 565, 667, 668, 1244, 1245, 1246, 1247, 1248, 1249, 1250, 1251, 1252, 1253, 1254, 1255, 1256, 1257, 1258, 1259, 1261, 1262, 1263, 1268, 1269, 1270, 1271, 1272, 1274, 1275, 1276, 1928, 2158, parc. č. 85, 86/4, 86/5, 87/2, 87/3, 88/3, 444/10, 444/12, 445/1, 448/10, 452/9, 453/2, 453/5, 468/1, 475/1, 475/14, 475/15, 477/2, 477/3, 479/1, 482/1, 482/3, 482/4, 482/5, 482/6, 482/13, 483/6, 492/2, 492/10, 492/11, 492/12, 492/15, 492/16, 492/18, 492/21, 492/26, 492/31, 492/34, 492/37, 496/7, 497/3, 497/4, 497/6, 497/10, 497/16, 497/17, 497/18, 497/19, 500, 501/1, 501/2, 501/3, 501/4, 501/5, 501/6, 501/9, 501/12, 504/1, 504/2, 504/3, 505/3, 505/4, 507/1, 507/2, 507/4, 507/9, 511/7, 512/2, 552/1, 553/1, 553/2, 553/6, 553/7, 553/15, 553/16, 553/17, 558/1, 558/2, 558/3, 558/14, 558/15, 564/2, 567/10, 1443/2, 1443/3, 1446/1, 1449/1, 1472/1, 1518, 1524, 1530, 1532, 1718, 1721, 1722, 1723, 1762, 1763, 2611, 2643, 2732 v katastrálním území Stará Role.

Osoby s vlastnickými nebo jinými věcnými právy k sousedním stavbám:

Karlovy Vary, Stará Role č.p. 156, č.p. 273, č.p. 358, č.p. 892, č.p. 374, č.p. 404, č.p. 412, č.p. 415, č.p. 419, č.p. 420, č.p. 421, č.p. 413, č.p. 416, č.p. 448, č.p. 454, č.p. 451, č.p. 458, č.p. 519, č.p. 520, č.p. 536, č.p. 593, č.p. 593, č.p. 672, č.p. 672, č.p. 670, č.p. 670, č.p. 668, č.p. 668, č.p. 666, č.p. 666, č.p. 664, č.p. 664, č.p. 662, č.p. 662, č.p. 660, č.p. 660, č.p. 657, č.p. 657, č.p. 737, č.p. 742, č.p. 692, č.p. 675, č.p. 675, č.p. 673, č.p. 673, č.p. 736, č.p. 699, č.p. 698 a č.p. 698.



Vypořádání s návrhy a námitkami účastníků:

- Účastníci neuplatnili návrhy a námitky.

Vypořádání s vyjádřeními účastníků k podkladům rozhodnutí:

- Účastníci se k podkladům rozhodnutí nevyjádřili.

### **Poučení účastníků:**

Proti tomuto rozhodnutí se lze odvolat do 15 dnů ode dne jeho oznámení k odboru Stavební úřad Krajského úřadu Karlovarského kraje v Karlových Varech podáním u zdejšího správního orgánu.

Odvolání se podává s potřebným počtem stejnopisů tak, aby jeden stejnopis zůstal správnímu orgánu a aby každý účastník dostal jeden stejnopis. Nepodá-li účastník potřebný počet stejnopisů, vyhotoví je správní orgán na náklady účastníka. Odvoláním lze napadnout výrokovou část rozhodnutí, jednotlivý výrok nebo jeho vedlejší ustanovení. Odvolání jen proti odůvodnění rozhodnutí je nepřipustné.

Speciální stavební úřad po dni nabytí právní moci stavebního povolení předá stavebníkovi jedno vyhotovení ověřené projektové dokumentace a štítek obsahující identifikační údaje o povolené stavbě. Další vyhotovení ověřené projektové dokumentace předá vlastníkově stavby, pokud není stavebníkem. Stavebník je povinen štítek před zahájením stavby umístit na viditelném místě u vstupu na staveniště a ponechat jej tam až do dokončení stavby, případně do vydání kolaudačního souhlasu; rozsáhlé stavby se mohou označit jiným vhodným způsobem s uvedením údajů ze štítku.

Stavba nesmí být zahájena, dokud stavební povolení nenabude právní moci. Stavební povolení pozbývá platnosti, jestliže stavba nebyla zahájena do 2 let ode dne, kdy nabylo právní moci.

Stavbu lze užívat na základě kolaudačního souhlasu dle § 122 zákona č. 183/2006 Sb.

Stavebník je povinen předložit stavebnímu úřadu doklady v souladu s ustanovením § 121 zákona č. 183/2006 Sb. o územním plánování a stavebním řádu (stavební zákon).

Při provádění stavby je nutno dodržovat Nařízení vlády č. 591/2006 Sb. o bližších minimálních požadavcích na bezpečnost a ochranu zdraví při práci na staveništích.

Bude-li stavba prováděna více zhotoviteli, musí zadavatel stavby (stavebník, investor) podle § 14 odst. 1 zákona č. 309/2006 Sb., ve znění pozdějších předpisů určit koordinátora.

Přesáhne-li stavba svým plánovaným objemem prací a činností dobu stanovenou v § 15 odst. 1 zákona č. 309/2006 Sb., ve znění pozdějších předpisů (500 pracovních dní v přepočtu na jednu fyzickou osobu nebo doba trvání prací a činností je delší než 30 pracovních dnů, ve kterých budou vykonávány práce a činnosti a bude na nich pracovat současně více než 20 fyzických osob po dobu delší než 1 pracovní den) musí zadavatel stavby (stavebník, investor) doručit oznámení o zahájení prací na Oblastní inspektorát práce v Plzni. (Formulář pro oznámení je v příloze č. 4 nař. VI. 591/2006 Sb.)

Stavebník je povinen dbát na řádnou přípravu a provádění stavby; tato povinnost se týká i terénních úprav a zařízení. Přitom musí mít na zřeteli zejména ochranu života a zdraví osob nebo zvířat, ochranu životního prostředí a majetku, i šetrnost k sousedství. Tyto povinnosti má i u staveb a jejich změn nevyžadujících stavební povolení ani ohlášení nebo u jiného obdobného záměru.

Při provádění stavby, pokud vyžadovala stavební povolení nebo ohlášení stavebnímu úřadu, je stavebník povinen:

a) oznámit stavebnímu úřadu předem termín zahájení stavby, název a sídlo stavebního podnikatele, který bude stavbu provádět, změny v těchto skutečnostech oznámí neprodleně stavebnímu úřadu,

- b) zajistit, aby na stavbě nebo na staveništi byla k dispozici ověřená dokumentace stavby a všechny doklady týkající se provádění stavby nebo její změny, popřípadě jejich kopie,
- c) ohlašovat stavebnímu úřadu fáze výstavby podle plánu kontrolních prohlídek stavby, umožnit provedení kontrolní prohlídky, a pokud tomu nebrání vážné důvody, této prohlídce se zúčastnit,
- d) ohlásit stavebnímu úřadu neprodleně po jejich zjištění závady na stavbě, které ohrožují životy a zdraví osob, nebo bezpečnost stavby.

[tisk úředního razítka]  
Vladimír Pelc  
vedoucí oddělení Stavební úřad I

**Toto oznámení musí být vyvěšeno po dobu 15 dnů.**

Vyvěšeno dne: ..... Sejmuto dne: .....

Razítko, podpis orgánu, který potvrzuje vyvěšení a sejmutí oznámení.

#### **Poplatek:**

Správní poplatek podle zákona č. 634/2004 Sb., o správních poplatcích, ve znění pozdějších změn a doplňků se nevyměřuje.

#### **Obdrží:**

Magistrát města Karlovy Vary OVV – **veřejná vyhláška**

#### účastníci řízení:

Statutární město Karlovy Vary, zastoupené ing. Danielelem Riedlem, vedoucím odboru rozvoje a investic Magistrátu města Karlovy Vary, Moskevská č.p. 2035/21, 360 01 Karlovy Vary 1  
Woring s.r.o., IDDS: zbeiru9

účastníci řízení podle § 27 odst. 2 v souladu s ustanovením § 144 zákona č. 500/2004 Sb. a podle § 113 odst. 3) stavebního zákona - **veřejnou vyhláškou**

#### dotčené orgány:

Hasičský záchranný sbor Karlovarského kraje, IDDS: xknaa7s  
Magistrát města Karlovy Vary, odbor dopravy, Moskevská 21, 360 01 Karlovy Vary  
Magistrát města Karlovy Vary, odbor životního prostředí, U Spořitelny 2, 360 01 Karlovy Vary  
Policie České republiky, Krajské ředitelství policie Karlovarského kraje, Dopravní inspektorát, IDDS: upshp5u

#### ostatní:

Magistrát města Karlovy Vary, odbor technický, Moskevská 21, 360 01 Karlovy Vary 1  
RWE Distribuční služby, s.r.o., Regionální operativní správa PM-SO, IDDS: jnnys6  
Telefónica Czech Republic, a.s., IDDS: d79ch2h  
Karlovarská teplárenská, a.s., zastoupená KAREL HOLOUBEK - Trade Group a.s., IDDS: utuequ8  
ČEZ Distribuce, a. s., IDDS: v95uqfy  
Vodárny a kanalizace Karlovy Vary, a.s., Technický útvar, IDDS: kwtgxs4  
UPC Česká republika, s.r.o., IDDS: 4hds44f

#### co:

- vlastní 2x; - a/a

27





Spis.zn.: 13838/SÚ/13/Geb

Č.j.: 675/SÚ/14

Vyřizuje: Geberová Jana, kl.762

Spisový znak: 280.13

Skartační znak: A/20

Karlovy Vary, dne 20.1.2014

## SDĚLENÍ

Úřad územního plánování a stavební úřad Magistrátu města Karlovy Vary, jako stavební úřad příslušný podle § 15 odst. 1 písm. c) zákona č. 183/2006 Sb., o územním plánování a stavebním řádu (stavební zákon), ve znění pozdějších předpisů (dále jen "stavební zákon"), Vám sděluje, že rozhodnutí (stavební povolení) ze dne 6.12.2013, vydané pod spis.zn. 13838/SÚ/13/Geb týkající se stavby:

### **Karlovy Vary - revitalizace kolem Hlávkovy ulice**

na pozemcích parc. č. 482/2, 492/1, 492/3, 492/5, 492/6, 492/7, 492/8, 1443/1, 1519, 1520, 1719, 1720 v katastrálním území Stará Role

### **nabylo právní moci**

ve smyslu ustanovení § 73 odst. 1 zákona č. 500/2004 Sb., správní řád, ve znění pozdějších předpisů **dne 18.1.2014** .

Jana G e b e r o v á  
oprávněná úřední osoba

### **Obdrží:**

Statutární město Karlovy Vary, zastoupené ing. Danielelem Riedlem, vedoucím odboru rozvoje a investic Magistrátu města Karlovy Vary, Moskevská č.p. 2035/21, 360 01 Karlovy Vary 1  
Woring s.r.o., IDDS: zbeiru9

### co:

- vlastní 2x
- a/a









Pomáhat a chránit

POLICIE ČESKÉ REPUBLIKY

Krajské ředitelství policie Karlovarského kraje  
Územní odbor Karlovy Vary  
Dopravní inspektorát  
Závodní 386  
360 06 KARLOVY VARY



Č.j.: KRPK-17502/ČJ-2014-190306

Karlovy Vary 18. března 2014

**P R Ů P I S**

Výtisk č.: 1

Počet listů: 1

Přílohy: 1/1

-----  
**WORING s.r.o.**  
**Na Rudné 93**  
**301 00 PLZEŇ**

**Karlovy Vary – návrh změny dopravního řešení úpravy ulice Hlávkova a Smetanova v Karlových Varech**

—  
**K č.j.: 14W/22002/1**

**Žadatel: L.Pánik**

Dopravní inspektorát Policie České republiky v Karlových Varech (dále jen DI) na základě žádosti podané dne 25.2.2014 Ing. Pánikem – f. WORING s.r.o. posoudil předloženou projektovou dokumentaci stavby pro potřeby řízení před příslušným stavebním úřadem a silničním správním úřadem na výše uvedenou stavbu, která se má týkat změny stavby před dokončením spočívajícím v navýšení parkovacích stání – viz výkresová část.

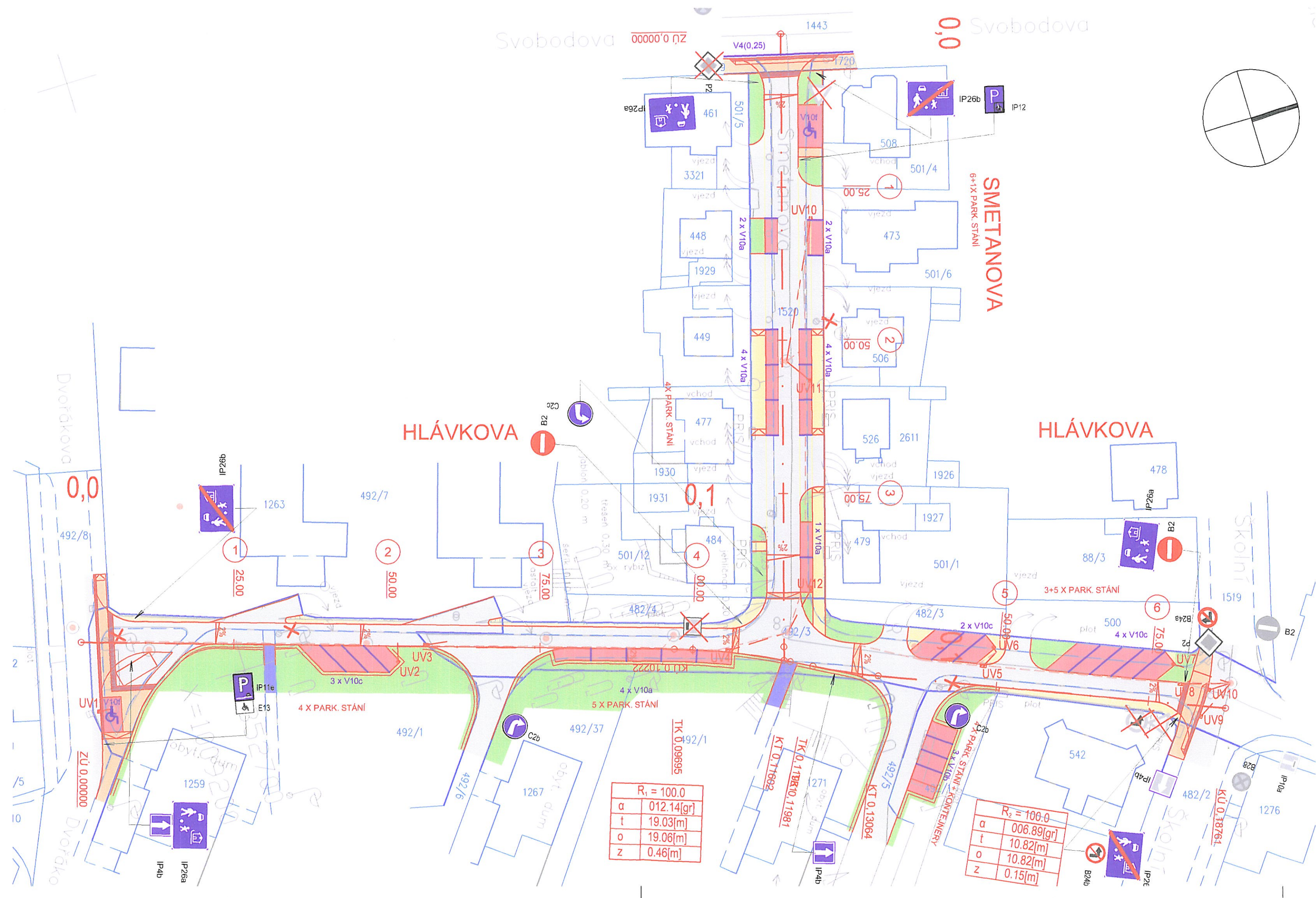
Dopravní inspektorát PČR v Karlových Varech **souhlasí** s návrhem změny stavby před dokončením dle přílohy žádosti oproti již schválené PD pod č.j. KRPK-67322/čj-2013-190306.

-----  
Vyřizuje: por. Bc. Bohuslav PAVLÍK  
komisař



-----  
npor. Mgr. Petr MAREŠ  
vedoucí oddělení








- LEGENDA:
- NOVÝ STAV
  - STÁVAJÍCÍ STAV
  - KATASTR
  - TRATIVOD
  - NOVÝ SLOUP VEŘEJNÉHO OSVĚTLENÍ
  - STÁVAJÍCÍ SLOUP VEŘEJNÉHO OSVĚTLENÍ
  - STÁVAJÍCÍ VPUSTI
  - NOVÉ VPUSTI
  - STÁVAJÍCÍ KANALIZAČNÍ ŠACHTY
  - RUŠENÉ OBJEKTY
  - SMĚR JÍZDY

- LEGENDA PLOCH:
- VOZOVKA - NOVÁ KONSTRUKCE
  - CHODNÍK - ZÁMKOVÁ DLAŽBA ZESÍLENÉ KONSTRUKCE
  - ZPEVNĚNÁ PLOCHA - ZÁMKOVÁ DLAŽBA
  - PARKOVACÍ STÁNÍ - ASFALT BAREVNĚ ODLIŠENÝ
  - CHODNÍK - ASFALT
  - DLAŽBA S RELIÉFNÍ ÚPRAVOU POVRCHU
  - ZELEŇ
  - PLOCHA PRO UMÍSTĚNÍ KONTEJNERŮ



VYPRACOVAL	PROJEKTANT	KONTROLOVAL	<b>Woring s.r.o.</b> Na Roudné 1604/93 301 00 PLZEŇ  IČO: 29159342 GSM: 775 263 503 E-mail: info@woring.cz			
Ing. L. Pánik	Ing. L. Pánik	Ing. P. Marek				
						
OBEC, KRAJ: Karlovy Vary, Karlovarský kraj			DIČ: CZ29159342			
OBJEDNATEL: STATUTÁRNÍ MĚSTO KARLOVY VARY			STUPEŇ PD		TST	
AKCE: KARLOVY VARY, ROZŠÍŘENÍ PARKOVACÍCH STÁNÍ V UL. HLÁVKOVA A SMETANOVA			DATUM		01/2014	
			ČÍSLO ZAKÁZKY		14W22 002	
			MĚŘÍTKO		1:500	
OBSAH:  <b>SITUACE</b>			Č. PŘÍLOHY		DÍL	Č. PARÉ
			<b>B</b>		<b>2</b>	



Spis.zn.: **3919/SÚ/14/Geb**

Č.j.: 4305/SÚ/14

Vyřizuje: Geberová Jana, kl.762

Spisový znak: 280.13

Skartační znak: A/20

Karlovy Vary, dne 7.4.2014

Statutární město Karlovy Vary, zastoupené ing. Danielem Riedlem, vedoucím odboru rozvoje a investic Magistrátu města Karlovy Vary, Moskevská 21, 360 01 Karlovy Vary,

**Věc: povolení změny stavby před jejím dokončením**

Úřad územního plánování a stavební úřad Magistrátu města Karlovy Vary (dále jen "stavební úřad"), jako speciální stavební úřad příslušný podle § 16 odst. 1 a § 40 odst. 4 písm. a) zákona č. 13/1997 Sb., o pozemních komunikacích, ve znění pozdějších předpisů (dále jen "zákon o pozemních komunikacích") a § 15 odst. 1, písm. c) zákona č. 183/2006 Sb., o územním plánování a stavebním řádu (stavební zákon), ve znění pozdějších předpisů (dále jen "stavební zákon") k vaší žádosti o změnu stavby před jejím dokončením ze dne 27.3.2014 sděluje následující:

Na stavbu „**Karlovy Vary - revitalizace kolem Hlávkovy ulice**“ bylo vydáno zdejším speciálním stavebním úřadem dne 4.12.2013 stavební povolení pod spis.zn.. 13838/SÚ/13/Geb, s nabytím právní moci dne 18.1.2014.

Ke změně stavby před jejím dokončením spočívající v úpravách:

**3.1. Smetanova ulice**

V rámci dispozičního řešení Smetanovy ulice došlo k úpravě polohy parkovacích stání a k redukci zelených ploch.

Konkrétně došlo k přesunu parkovacího stání pro osoby s omezenou schopností pohybu do blízkosti křižovatky ulic Smetanova – Svobodova.

V blízkosti rodinných domů na pozemcích parc. č. 449, 477, 506, 526 byla umístěna oboustranná podélná parkovací stání v počtu 2 x 3 stání. V prostoru mezi parkovacími stáními a oplocením je navržený zvýšený pruh pro pohyb pěších a to z důvodu přístupu do navazujících nemovitostí. Stávající zelené plochy byly v tomto prostoru odstraněny.

V blízkosti křižovatky s ulicí Hlávkova došlo k umístění dvou parkovacích stání. Nově byl mezi těmito parkovacími stáními a oplocením umístěn pruh pro pěší a to z důvodu přístupu do navazující nemovitosti. Zelené plochy byly v tomto prostoru značně zredukovány.

Pruhy pro pěší budou od parkovacích stání odděleny zvýšeným obrubníkem, který bude plnit funkci usměrňovacího prvku, který zároveň jednoznačně vymezení parkovacích stání na vnější hraně. Napojení těchto pruhů na vozovku je řešeno bezbariérově.

Zásadnější výškové úpravy nivelety nejsou možné s ohledem na sjezdy na sousední pozemky.

**3.2. Hlávkova ulice**

Záliv K+R byl nahrazen šikmým stáním v počtu 4 stání. Šikmá stání jsou navržena pod úhlem 45°. V rámci úpravy Hlávkovy ulice došlo k přeřešení prostoru sušáků prádla v blízkosti bytového domu parc. č. 1271.

V tomto prostoru jsou navržena nová kolmá stání v počtu 4 stání. Na tato parkovací stání navazuje zpevněná plocha pro umístění kontejnerů na separovaný odpad.



Navržené řešení nemá vliv na výškové vedení, příčné sklony ani odvodnění komunikace, zůstávají zachovány dle původní PD.

zdejší speciální stavební úřad nepovede řízení o změně stavby před jejím dokončením, ale odsouhlasí ji při závěrečné kontrolní prohlídce v rámci podání žádosti o kolaudační souhlas.

Jana G e b e r o v á  
oprávněná úřední osoba

**Obdrží:**

Statutární město Karlovy Vary, zastoupené ing. Danielem Riedlem, vedoucím odboru rozvoje a investic Magistrátu města Karlovy Vary, Moskevská č.p. 2035/21, 360 01 Karlovy Vary 1  
Woring s.r.o., IDDS: zbeiru9

CO:

- vlastní 2x
- a/a

## ZÁZNAM Z JEDNÁNÍ

Akce: **Karlovy Vary, revitalizace oblasti kolem Hlávkovy ulice**

Datum: 19.2.2013

Místo: Magistrát města Karlovy Vary, Moskevská 21, 361 20 Karlovy Vary, zasedací místnost 5. patro

Přítomni: dle prezenční listiny, která je přílohou záznamu.

Omluveni: Policie ČR, DI KV

Předmětem stavby je rekonstrukce ulic Hlávkova a Smetanova v k.ú. Stará Role. Ve stávajícím stavu jsou obě ulice místními komunikacemi III. třídy dle zákona, tzn. funkční skupiny C dle ČSN, MK obslužná.

K diskuzi bylo předloženo variantní řešení, ve kterém je navrženo prodloužení Hlávkovy ulice od MK Smetanova až po MK Dvořákova, které vyvolá přeložky některých inženýrských sítí. V rámci výrobního jednání byly k diskuzi předloženy následující varianty:

1. Varianta C (Obslužná komunikace)

Při této variantě jsou předmětné komunikace řešeny jako místní komunikace funkční skupiny C s oboustranným nebo jednostranným chodníkem. Stávající dopravní režim zůstává zachován, pouze dojde ke zjednosměrnění v úseku od Smetanovy ulice až po prodloužení do ulice Dvořákova. Ve Smetanově ulici jsou navíc navržena podélná stání na úkor stávající vozovky a chodníku.

2. Varianta C2 (obslužná komunikace + parkovací stání)

Oproti předchozí variantě je Hlávkova ulice navržena jako jednosměrná jednopruhová komunikace v celém úseku od Školní až po Dvořákovu ulici. V Hlávkově ulici jsou navržena nová podélná parkovací stání.

3. Varianta D (Obytná zóna)

Předmětné komunikace jsou řešeny jako obousměrné místní komunikace funkční skupiny D1 (obytná zóna). Vjezdy do řešené lokality jsou navrženy přes chodníkové přejezdy. V místě křižovatky Smetanovy a Hlávkovy ulice je navržena zvýšená křižovatková plocha. V poloze stávajících chodníků je navržena zeleň, resp. podélná parkovací stání.

Nad variantním řešením byla vedena diskuze. Závěry jednání jsou:

- Jako nejvhodnější byla vybrána varianta D – obytná zóna. S navrženým prodloužením MK Hlávkova byl vyjádřen souhlas.
- SLP KV požaduje minimalizovat zásah do stávající zeleně, zejména podél areálu mateřské školy.
- SLP KV požaduje plochy menší než 2m<sup>2</sup> zpevnit (problematická údržba).
- Projektant upraví variantu D a zpracuje dvě dílčí varianty k dalšímu projednání:
  - všechny komunikace zůstanou obousměrné
  - MK Hlávkova jako jednosměrná (v celém úseku od Školní po Dvořákovu) s možností umístění šikmých parkovacích stání (v úseku Školní - Smetanova); MK Smetanova obousměrná
- Projektant poskytne varianty situací MMKV; tyto budou sloužit jako podklad pro projednání s veřejností, které zajistí MMKV samostatně. O výběru výsledné varianty bude MMKV projektanta informovat.



PLZEŇ 19.2.2013

Zapsal:

za Woring s.r.o.  
Lukáš Páník, Pavel Marek

Příloha:  
Prezenční listina (1x strana)





# PREZENČNÍ LISTINA

**Akce:** Karlovy Vary, revitalizace kolem Hlávkovy ulice  
**Datum:** 19. 2. 2013  
**Místo:** Magistrát města Karlovy Vary, Moskevská 21, 361 20 Karlovy Vary

[illegible]

